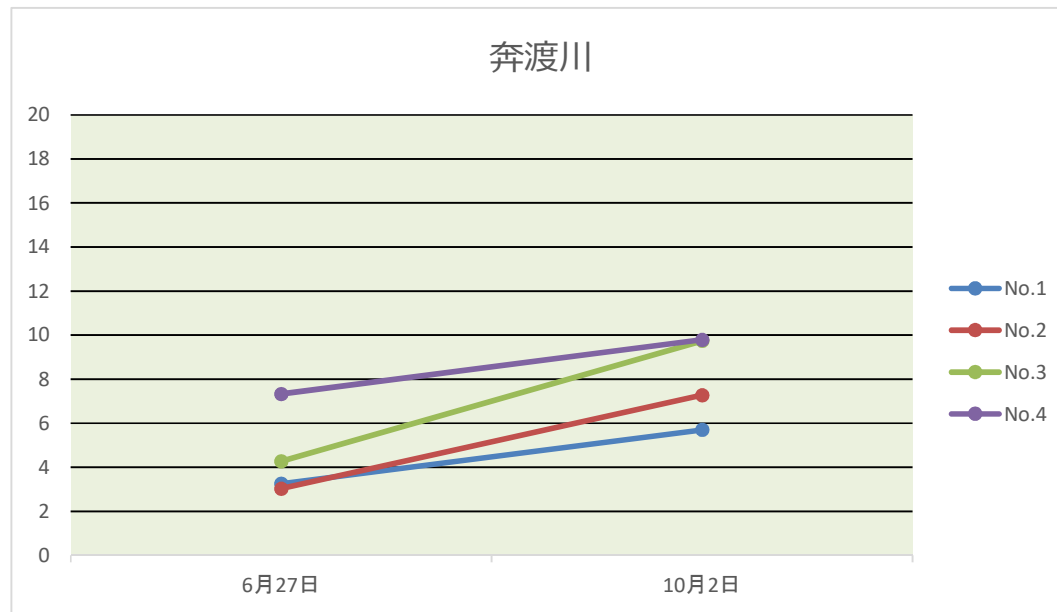


調査地の様子と結果 令和5年度（2023年度）

奔渡川（Pont川）

厚岸湖と奔渡川の合流地点（NO.1）の現況
（10月2日時点）



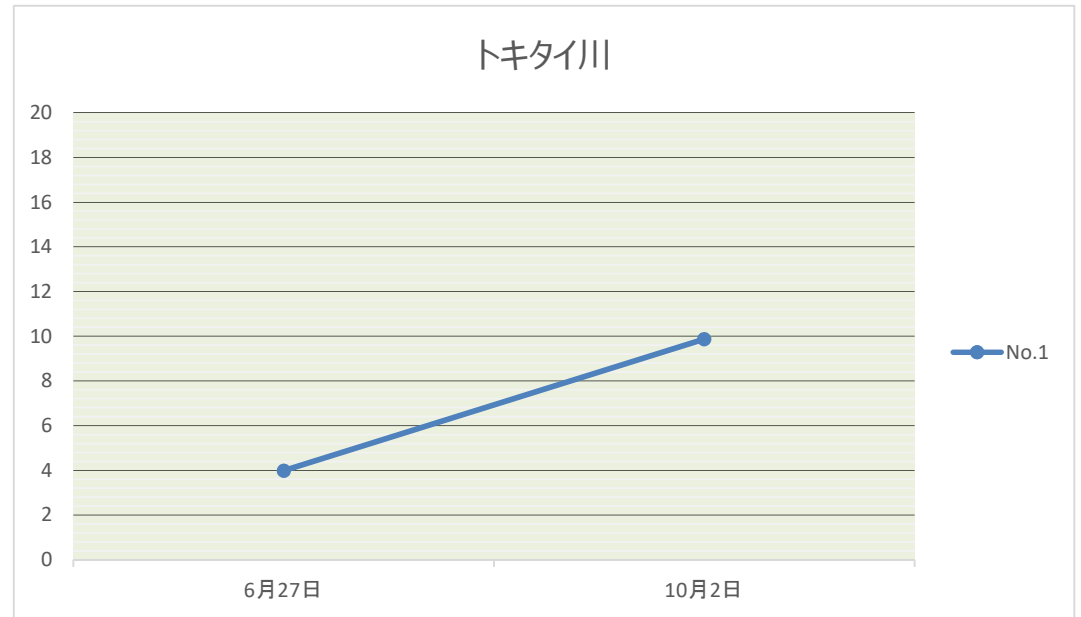
◎奔渡川の調査結果

奔渡川の調査箇所は4箇所、調査位置はNO.1が厚岸湖に注ぐ最下流部で、NO.の数が増すほど上流部に向かい、上流部に向かうにつれて濁度が低くなる傾向にあります。

森林を通る河川は地表を流れる水が集まるため、降雨によって一時的に濁度の測定値が上昇しますが、今回の調査においては、全てのポイントにおいて「きれいな水」の目安となる10NTU以下となっています。

トキタイ川

トキタイ川の調査地現況
(10月2日時点)

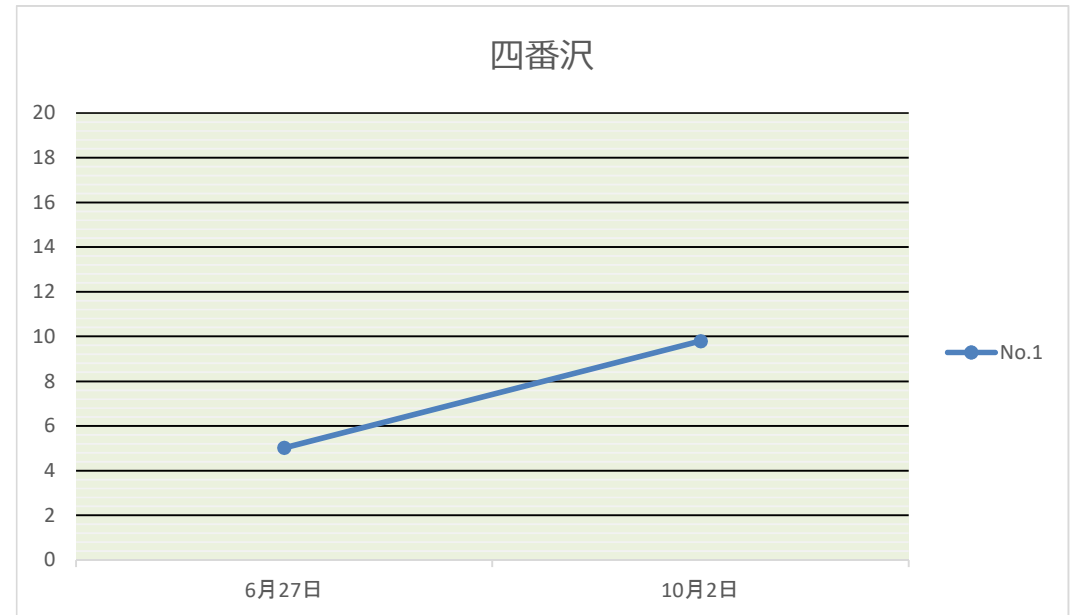


◎トキタイ川の調査結果

トキタイ川の調査地は一箇所、今回の調査においては「きれいな水」の目安となる10NTU以下となっています。

四番沢川

四番沢川の調査地現況
(10月2日時点)



◎四番沢川の調査結果

四番沢川の調査地は一箇所で、今回の調査においては「きれいな水」の目安となる10NTU以下となっています。