




様式3

「地域の良好な景観資源」リスト		13	釧路総合振興局
		08	白糠町
No.	名称	写真	説明
1	馬主来(パシクル)沼		白糠町と釧路市音別町との境にあり、パシクル川の水が河口で荒波にせき止められ満水になると、自然に太平洋に流れ出る珍しい沼です。
2	太陽の手 (坂の丘公園)		開拓功労顕彰碑「太陽の手」は、高さ約10メートル、彫刻家「本郷新」作のもので、昭和41年に先人の開拓の労苦に感謝し、希望、夢、幸福を右手でつかむ意味を込めて建てられました。
3	グリーンレイク庶路 (庶路ダム)		庶路川の上流に、平成16年に完成した庶路ダムによってできた人造湖で、秋には、ダム周辺や庶路川渓谷の紅葉が美しく多くの見学者が訪れています。

様式4

「主要な展望地」リスト		13 釧路総合振興局	
		08 白糠町	
No.	名称	写真	説明
1	恋問海岸 (こいとい かいがん)		釧路と白糠を結ぶ国道38号線沿いの道の駅・白糠町物産センター「恋問館」の裏に、太平洋が一望できる「恋問海岸」があり、名前のとおりロマンチックな観光スポットとして、アベックや観光客が恋問海岸を背景に記念写真を撮っています。
2	岬の森東山公園		白糠市街地の東側に位置する東山を登ると、街を一望できる展望台があります。右手には、白糠市街、左手には西庶路から釧路へと海岸線が弧を描き、前方には、太平洋の水平線が丸い地球をあらわしています。夕方には、オレンジ色の夕陽が、夜は市街の夜景や漁火を楽しめます。
3	恋問自然観察公園		釧白工業団地の中に、箱庭的な湿原が存在していて、ログハウス調の自然観察塔では、スズラン、ハマナスなどのパネル写真が展示され、散策用の木道を歩いていくと、それらの原生植物たちに出会えます。