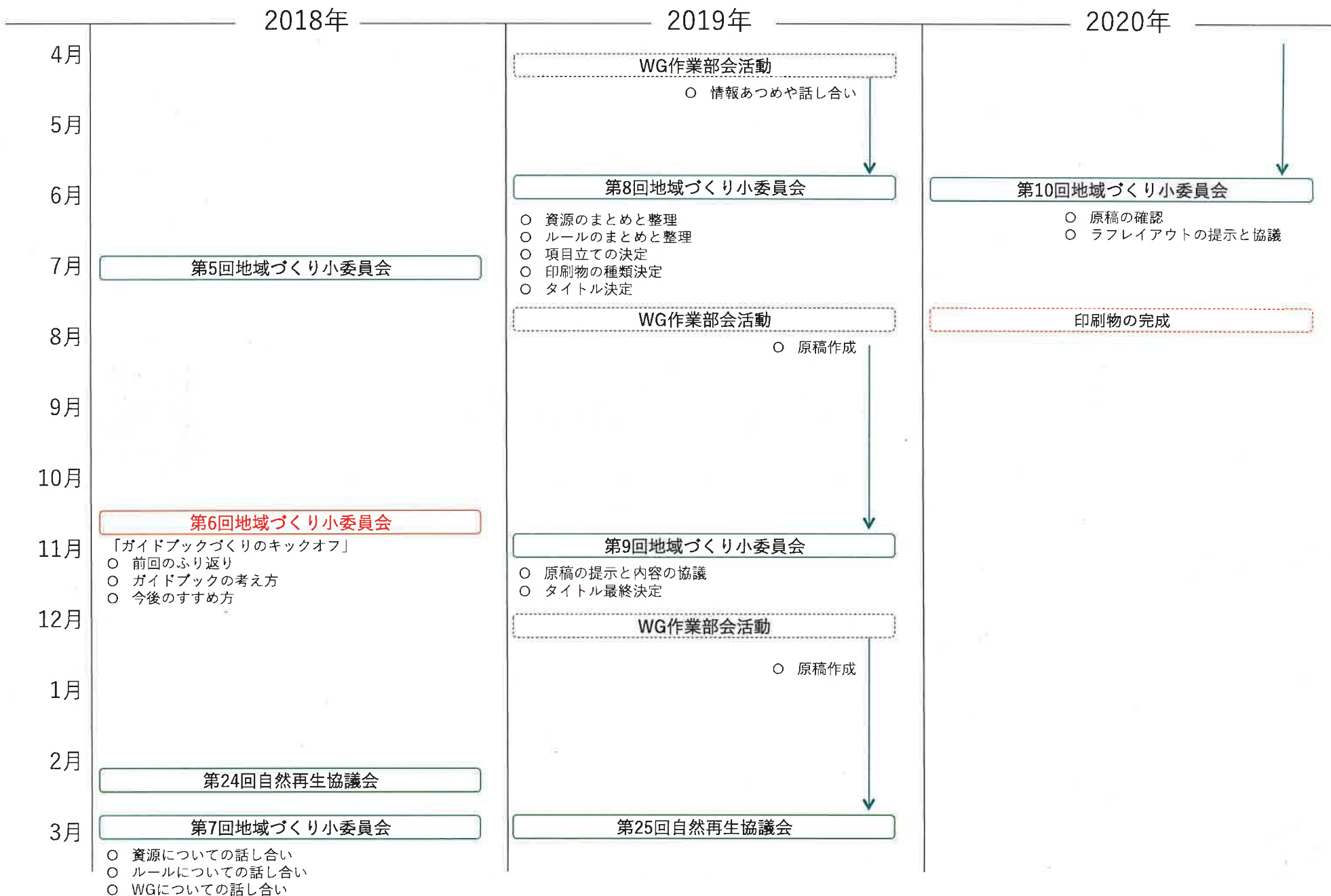


2

今後のすすめ方について

ガイドブック作成工程（イメージ）



1

釧路湿原の「資源」をさがす

本日このあと
軽くやってみる
(次回本格的に)

2

釧路湿原の「ルール」をさがす

既存資料を
集める

ご協力
お願いします

次

3

ほかに載せるべき情報を考える

回

4

載せる「資源」を精査する

以

5


載せる「ルール」を精査する

降

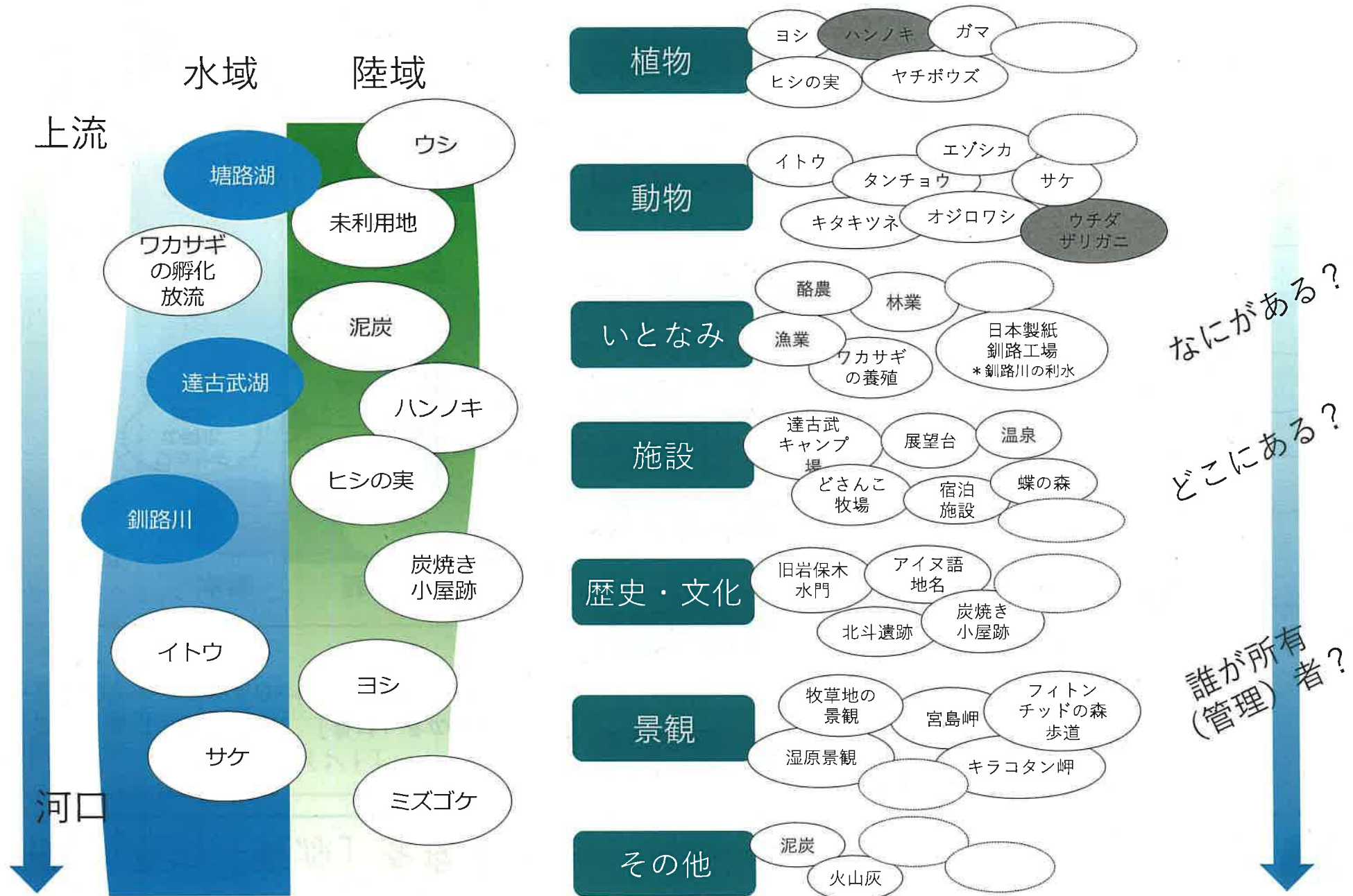
6

タイトル・見せ方を考える

マップ? 冊子?
リーフレット?



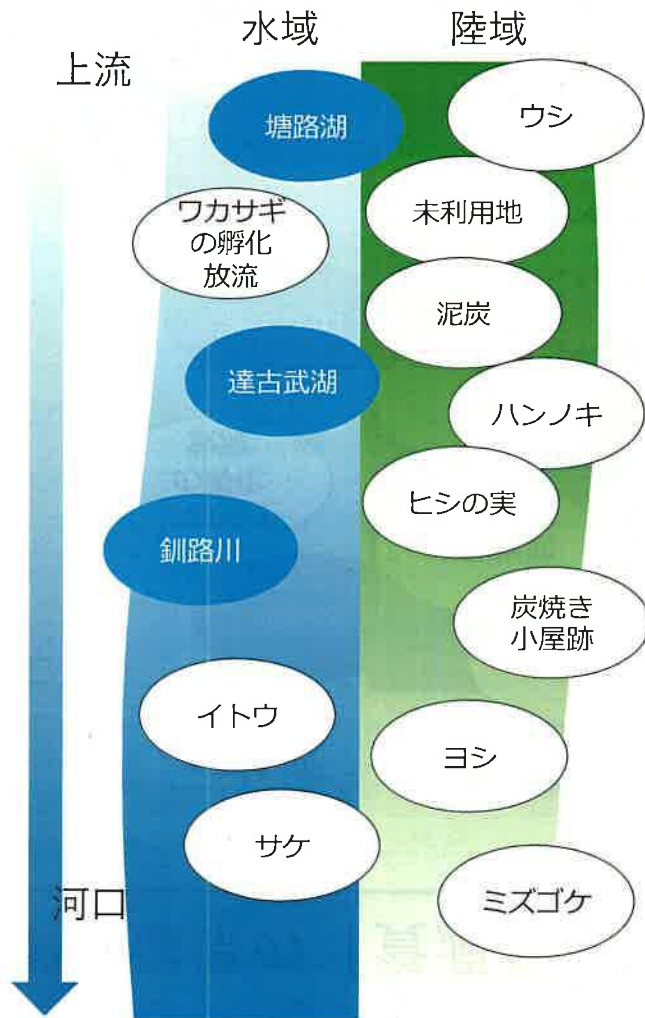
①釧路湿原の「資源」を探す



釧路湿原の「資源」を探そう

【記入のポイント】

- ★活用する「前」の段階、「素材」そのもの
- ★湿原周辺の資源でもOKです。流域として広くとらえてください。



植物	ヨシ	ハンノキ	ガマ		
	ヒシの実	ヤチボウズ			
動物	イトウ	エゾシカ			
	タンチョウ	サケ			
	キタキツネ	オジロワシ			ウチダザリガニ
いとなみ	酪農	林業	日本製紙 釧路工場 * 釧路川の利水		
	漁業	ワカサギの養殖			
施設	達古武 キャンプ場	展望台			
		どさんこ 牧場	蝶の森		
歴史・文化	旧岩保木 水門	アイヌ語 地名			
		北斗遺跡	炭焼き 小屋跡		
景観	湿原景観	キラコタン岬	フィットン チッドの森 歩道		宮島岬
		牧草地の 景観			
その他	泥炭				
	火山灰				

「釧路湿原の資料」をお寄せ下さい

- 「資源」、「自主ルール・ローカルルール」 ……
- こんな資料があるよ！というのを教えて下さい
- 「これは関係ないかも…」というのもOK！
(集めて、持ち寄って、考える)

調査実施リスト

記入した方(個人名または団体名) ○○○○

記入した日 2000年0月0日

お名前をお願いします

分かる範囲でOK

登録の順序でOK

もしなければ登録で

種別	中心地	調査地	調査日	調査時間	調査者	備考	備考	備考
調査実施リスト	釧路市浦見2丁目2番54号	釧路湿原	2000年0月0日	10:00-12:00	tanaka.ryuuki			

入力見本

- ★フォーマットとなるexelのシートをメールまたは郵便で送ります
- ★このシートは使わなくても構いません（書きやすい形で結構です）
- ★資料の現物は次回以降、可能な範囲でご持参下さい

◎返送先

郵便の場合 : 〒085-8588 釧路市浦見2丁目2番54号
北海道釧路総合振興局産業振興部商工労働観光課

E-mailの場合 : tanaka.ryuuki@pref.hokkaido.lg.jp