

### Ⅲ 河川施設編

# 1. 河川の維持管理実施計画

(1) 道管理河川一覧(中標津出張所管内)

(km)

級種	水系名	河川名	市町村名	管理区間延長
2	羅臼川	羅臼川	羅臼町	8.0
2	知西別川	知西別川	羅臼町	6.0
2	春苺古丹川	春苺古丹川	羅臼町	5.0
2	植別川	植別川	羅臼町・標津町	17.2
2	忠類川	忠類川	標津町	25.0
2	標津川	標津川	標津町・中標津町	49.0
2	標津川	武佐川	標津町・中標津町	9.0
2	標津川	シュラ川	標津町	0.7
2	標津川	ウラップ川	標津町	7.0
2	標津川	クテクンベツ川	中標津町	6.8
2	標津川	標津共成川	中標津町	0.8
2	標津川	ますみ川	中標津町	0.5
2	標津川	タワラマップ川	中標津町	0.3
2	標津川	俣落川	中標津町	9.5
2	標津川	ケネカ川	中標津町	13.2
2	春別川	春別川	中標津町・別海町	33.5
2	西別川	西別川	別海町	73.8
2	西別川	清丸別川	別海町	9.5
2	西別川	然内川	別海町	19.0
2	西別川	ポンベツ川	別海町・標茶町	9.1
	計	8水系20河川		302.9

「作業内容別の維持管理水準」及び「R6年度(2024年度)実施計画」(釧路建設管理部 中標津出張所管内)

○河川パトロールは、北海道が管理する1、2級河川について、日常的な巡視や定期的な点検により施設や周辺環境の状況を把握し、異常や危険箇所を発見又は予見した場合には、維持管理水準に基づき維持管理作業を実施【河川】

管理区分	区分	内容	維持管理水準	R6年度(2024年度)実施計画	地域の特記事項	備考	参考資料 図面表示
予防管理型	施設補修	樋門・樋管点検整備	予防管理型の維持管理を目標として、堤防機能を阻害する損傷、操作を行う管理人に被害を及ぼす可能性のある損傷を把握し、損傷の程度に応じた維持管理をするために、計画的な点検による目視健全度評価を行う。また、必要に応じてゲートの開閉に支障のないよう保守整備	○年次計画に沿ってR5年度対象となる樋門の定期点検を実施するとともに、必要に応じてゲートの開閉に支障のないようにグリスアップや故障機器の交換など簡易な保守整備 ○エンジン式動力ゲート樋門は、年次点検の実施、試験運転による機器の修理、調整 ○予防管理型の維持管理を目標として、堤防機能を阻害する損傷や操作する管理人に被害を及ぼす可能性のある損傷を把握し、損傷の程度に応じた維持管理をするために、計画的な点検による目視健全度評価調査を行い、樋門台帳に記録管理		○R5点検整備実施箇所数 N=44基	
		樋門・樋管補修	予防管理型の維持管理を目標として、樋門・樋管の各部材の重要性や目視健全度評価等の観点から総合的に判断し、優先順位を設定しながら補修を実施	○出水期前に点検を行い、機能障害箇所の補修を実施 ○過年度調査した樋門健全度評価及びメーカー点検結果を参考として、劣化や機能低下が認められるものや著しいものから補修を実施 ○見易い量水標の設置(蛍光板、大文字、操作水位標など)		○R5補修実施 実績なし	
		樋門・樋管再塗装	予防管理型の維持管理を目標として、樋門・樋管の各部材の重要性や目視健全度評価等の観点から総合的に判断し、優先順位を設定しながらゲート等の金属機器の再塗装を実施	○過年度調査した樋門健全度評価及びメーカー点検結果を参考として、劣化や腐食が認められるものや著しいものから再塗装を実施		○R5補修実施 実績なし	
		堰・排水機場等補修	定期点検等の結果による診断を踏まえて健全度を評価し、必要に応じて整備・更新を行い施設の必要な機能を確保	○北海道河川管理施設点検要領(堰・水門・排水機場編)に基づき、定期点検を実施 ○点検結果に応じて健全度評価を実施し、点検・整備総括表及び機器リストを用いて、点検・評価結果を記録管理するとともに、必要に応じて補修を実施		○ R5補修実施箇所 2基	
対症管理型	施設補修	堤防補修	堤防の機能が低下する恐れがある沈下やひび割れ等の変状が見られた時には、河川パトロールによる巡視を強化し、その状態から堤防の機能に支障が生じると判断した場合には、補修を実施	○出水期前の一斉点検、年間を通してパトロールによる巡視などにより堤防の状況を把握し、必要に応じて補修 ○堤防を散策路や親水目的として利用している箇所の安全点検を実施(GW前)	○出水期前一斉点検は市町村等と連携して実施 ○堤防目視点検を実施 ○安全点検結果は建設部維持管理防災課ホームページで公表する	【安全利用点検の実施結果HPアドレス】 <a href="http://www.pref.hokkaido.lg.jp/kn/sbs/ksn/kasenkahome/anzenriyoutenken/index_anzen.htm">http://www.pref.hokkaido.lg.jp/kn/sbs/ksn/kasenkahome/anzenriyoutenken/index_anzen.htm</a>	
		護岸補修	護岸の機能が低下する恐れのあるひび割れ、コンクリートの劣化、沈下等の変状が見られた時には、河川パトロールによる巡視を強化し、構造物の機能に支障が生じると判断した場合には、補修を実施	○出水期前の一斉点検、年間を通してパトロールによる巡視などにより護岸の状況を把握し、必要に応じて補修 ○河川の水面部を含む河川に親しむ利用を目的とした区域や施設に設置されている護岸の安全利用点検を実施(GW前)	○出水期前一斉点検は市町村等と連携して実施 ○安全点検結果は建設部維持管理防災課ホームページで公表する	【安全利用点検の実施結果HPアドレス】 <a href="http://www.pref.hokkaido.lg.jp/kn/sbs/ksn/kasenkahome/anzenriyoutenken/index_anzen.htm">http://www.pref.hokkaido.lg.jp/kn/sbs/ksn/kasenkahome/anzenriyoutenken/index_anzen.htm</a>	
		床止補修	床止の機能が低下する恐れのある床止本体及び護岸の沈下、変形などの変状が見られた時には、河川パトロールによる巡視を強化し、構造物の機能に支障が生じると判断した場合には、補修を実施	○出水期前の一斉点検、年間を通してパトロールによる巡視などにより床止の状況を把握し、必要に応じて補修 ○河川の水面部を含む河川に親しむ利用を目的とした区域や施設に設置されている床止の安全利用点検を実施(GW前)	○出水期前一斉点検は市町村等と連携して実施 ○安全点検結果は建設部維持管理防災課ホームページで公表する	【安全利用点検の実施結果HPアドレス】 <a href="http://www.pref.hokkaido.lg.jp/kn/sbs/ksn/kasenkahome/anzenriyoutenken/index_anzen.htm">http://www.pref.hokkaido.lg.jp/kn/sbs/ksn/kasenkahome/anzenriyoutenken/index_anzen.htm</a>	
		転落防止柵補修	倒壊、破損、脱落等により、安全性の確保に支障が生じる場合に、補修を実施	○出水期前の一斉点検、年間を通してパトロールによる巡視などにより転落防止柵の状況を把握し、必要に応じて補修 ○市街地などで住民などが河川へ転落するなどの事故防止のために設置している転落防止柵の安全利用点検を実施(GW前)	○出水期前一斉点検は市町村等と連携して実施 ○安全点検結果は建設部維持管理防災課ホームページで公表する	【安全利用点検の実施結果HPアドレス】 <a href="http://www.pref.hokkaido.lg.jp/kn/sbs/ksn/kasenkahome/anzenriyoutenken/index_anzen.htm">http://www.pref.hokkaido.lg.jp/kn/sbs/ksn/kasenkahome/anzenriyoutenken/index_anzen.htm</a>	
		堤内排水路補修	堤内排水路の状態から、土砂の堆積、法面崩壊や法面保護工が損傷し、明らかに排水機能に支障が生じると判断した場合には、補修を実施	○出水期前の一斉点検、年間を通してパトロールによる巡視などにより堤内排水路の状況を把握し、必要に応じて補修	○出水期前一斉点検は市町村等と連携して実施		
		標識設置	老朽化、腐食、損傷により標識の脱落、倒壊の危険や文字等の判読ができなくなっている場合に、補修等を実施	○年間を通してパトロールによる巡視などにより標識の状況を把握し、必要に応じて補修	○出水期前一斉点検は市町村等と連携して実施		

「作業内容別の維持管理水準」及び「R6年度(2024年度)実施計画」(釧路建設管理部 中標津出張所管内)

○河川パトロールは、北海道が管理する1、2級河川について、日常的な巡視や定期的な点検により施設や周辺環境の状況を把握し、異常や危険箇所を発見又は予見した場合には、維持管理水準に基づき維持管理作業を実施  
【河川】

管理区分	区分	内容	維持管理水準	R6年度(2024年度)実施計画	地域の特記事項	備考	参考資料 図面表示
日常管理型	河川機能回復	低水路整理	河道内に土砂が異常堆積し、流下能力を阻害し、出水時に洪水氾濫の原因となる恐れのある場合に、堆積土砂を除去	○出水期前の一斉点検、年間を通してパトロールによる巡視などにより河道の状況を把握し、必要に応じて堆積土砂を除去 ○洪水後に河道状況を確認して、次の洪水に備えるための状態を把握するとともに、必要に応じて堆積土砂を除去	○異常土砂堆積箇所等は定期的に定点写真撮影し、状況変化を把握する。		
		河口掘削	河口に堆積した土砂が、洪水流を阻害し、氾濫被害や水位上昇による周辺の冠水、魚類が遡上できないなどの原因となる恐れがある場合に、河口掘削を実施	○年間を通してパトロールによる巡視などにより河口の状況を把握し、必要に応じて河口掘削を実施 ○波浪や高潮などの異常気象時は、河口状況の監視を強化し、緊急対応できる体制をとる	○要注意河川 ・忠類川(標津町)		
		結氷除去	融雪期に河道全体が結氷、積雪し、融雪水の越流による洪水被害、また、樋門等の吞吐口等の結氷閉塞による排水不能による冠水被害が生じる恐れがある場合に、河道内の結氷を除去	○冬期間パトロールによる巡視などにより河道の状況を把握し、支障箇所の結氷等を除去 ○H23年北海道融雪災害対策箇所の対象河川について、3月以降融雪災害が発生しないように、市町村と連携して必要な箇所の結氷除去			「北海道の融雪災害対策」参照 要注意河川明示(パトロール図)
		流木除去	河道内や橋脚に流木が堆積し、河川阻害による洪水被害の発生や海岸等への流出による漁業被害の発生の恐れがある場合に、除去	○年間を通してパトロールによる巡視などにより河道の状況を把握し、必要に応じて流木を除去 ○海岸等への流出による定置網等への被害の発生の恐れがある場合に、市や漁業協同組合と連絡を密にして、必要な箇所の流木を除去	○要注意河川 ・標津川(標津町、中標津町) ・忠類川(標津町) ・植別川(標津町、羅臼町) □出水後に関係機関による現地調査を実施		
	河川区域維持	河川区域伐開	河道内に樹木が繁茂し、流下能力を阻害し、出水時に洪水氾濫となる恐れのある場合に、生物の生息・生育環境や景観に配慮しながら伐開を実施します。また、樹木により堤防や樋門などの施設の機能が低下又は失われる状態となる場合に、伐開を実施	○年間を通してパトロールによる巡視などにより河道の状況を把握し、必要に応じて伐開を実施 ○「市民団体協働の川づくり事業」の活用推進に向けて、市町村と連携して住民等への周知、計画的な伐開を検討 ○伐木材の再資源化等への利用を検討			
		再生資源等処理	河川区域に放置されたブロック等の再利用可能な資材の一時保管場所までの搬送及び保管場所の適正管理	○年間を通してパトロールによる巡視などにより河川区域の状況を把握し、放置されたブロック等を撤去して保管場所に保管			
		その他	不法投棄物の処理、害虫駆除(薬剤散布)、親水施設等の清掃、補修、規制看板補修等を実施	○年間を通してパトロールによる巡視などにより河川区域や親水施設の状況を把握し、必要に応じて対策を実施 ○洪水等による災害発生の防止のため、不法投棄物を発見した場合、処理するとともに不法行為を防止するための対策を実施 ○害虫の発生による河川周辺への影響や親水区域の河川施設等の利用に支障が生じる状況の場合、必要に応じて措置 ○親水施設については、安全利用点検(GW前)を実施し、施設の損傷や機能の低下、危険な状況の場合、応急措置を行うとともに、必要に応じて措置			

「作業内容別の維持管理水準」及び「R6年度(2024年度)実施計画」(釧路建設管理部 中標津出張所管内)

○河川パトロールは、北海道が管理する1、2級河川について、日常的な巡視や定期的な点検により施設や周辺環境の状況を把握し、異常や危険箇所を発見又は予見した場合には、維持管理水準に基づき維持管理作業を実施【河川】

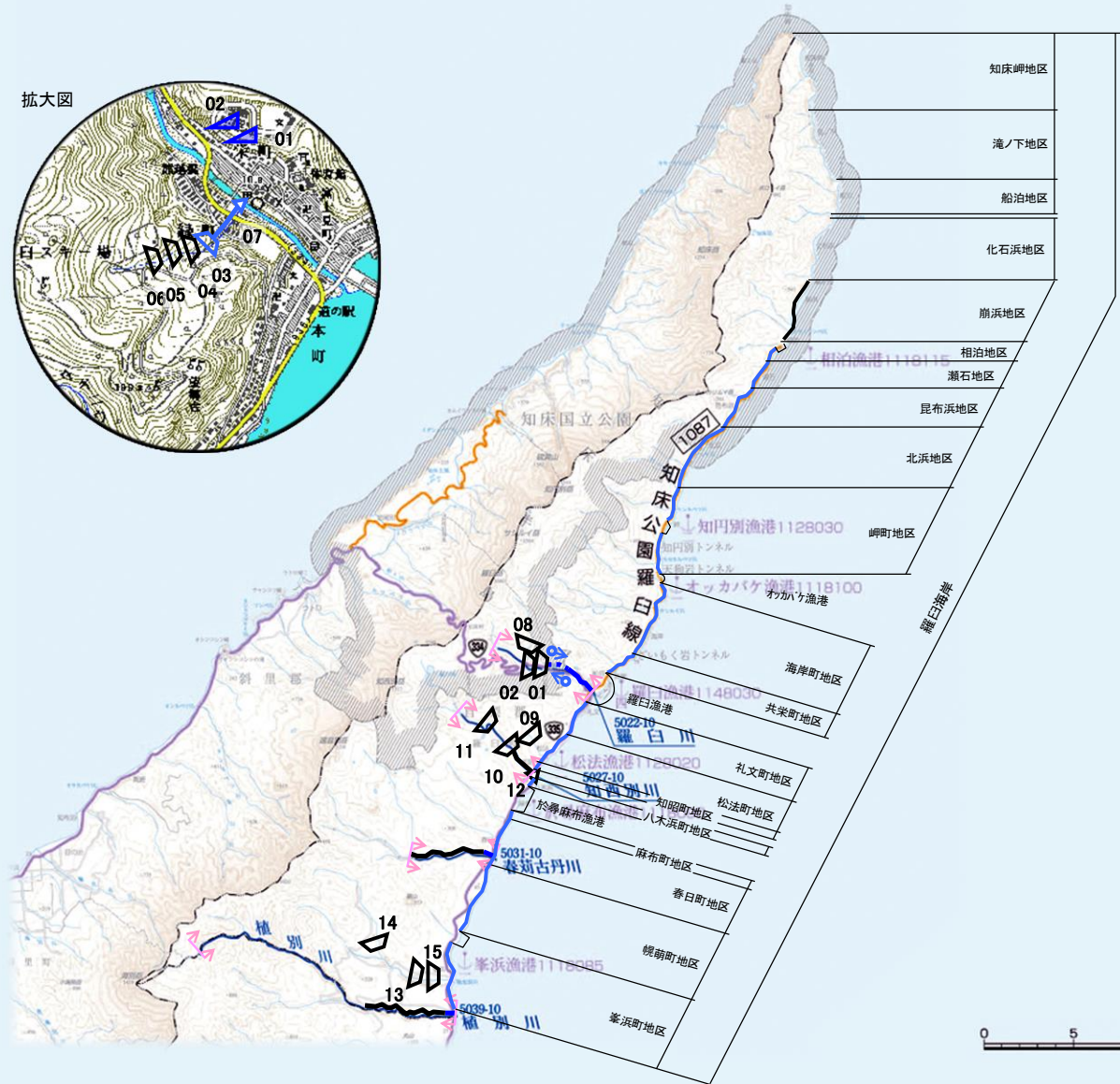
管理区分	区分	内容	維持管理水準	R6年度(2024年度)実施計画	地域の特記事項	備考	参考資料 図面表示
	除草	水防上、環境上、特に重要な区間(重要水防区間、DID隣接区間、水位周知区間、水防警報区間)	重要水防区間や水位周知区間、水防警報区間、DID(人口集中地区)隣接区間等の水防上、特に注意を要する重要な箇所、堤防の点検、不法行為や利用状況の監視、及び河川管理施設の巡視・点検等のため、堤防法面及び管理用道路の草刈りを年1回出水期前に実施	○洪水による災害の発生の防止のための堤防の状態把握を目的とした堤防点検を行うため、出水期前に堤防、管理用通路の草刈りを実施 ○刈草は河川流出や周辺環境への影響がある場合は、刈草して処理  ○「市民団体の協働の川づくり事業」の活用推進に向けて、市町村と連携して住民等へ周知すると共に計画的な草刈りを実施  ○河川巡視、点検などの支障と成らないよう、堤防や管理用通路の植生の繁茂状況等により必要に応じて草刈りを実施	○「市民団体協働の川づくり事業」の市町村広報誌掲載 ○5月中旬に市民団体要望箇所	○市民団体協働の川づくり事業(H29年度実施団体)・ラフ・リバーC.L.L標津川&タワラマップの会:タワラマップ川 5月中旬に市民団体要望箇所を予定【「市民団体協働の川づくり事業」建設管理部HPアドレス】 <a href="http://www.kushiro.pref.hokkaido.lg.jp/kk/kk/grp/kasenjishimindantai.pdf">http://www.kushiro.pref.hokkaido.lg.jp/kk/kk/grp/kasenjishimindantai.pdf</a> 【河川愛護活動の紹介HPアドレス】 <a href="http://www.pref.hokkaido.lg.jp/kn/kss/ksn/kasenkahome/kankyo/kasenaigo.htm">http://www.pref.hokkaido.lg.jp/kn/kss/ksn/kasenkahome/kankyo/kasenaigo.htm</a>	除草区間図に明示
		上記以外の区間	上記以外の河川整備済区間で河川の巡視、点検や適切な維持管理を行うために支障とならないように、堤防法面や管理用通路の植生の繁茂状況等により、必要に応じて出水期前に草刈りを実施				
		周辺環境	病害虫発生の抑止、周辺環境保持の観点から、必要に応じて草刈りを実施	○市街地や河川利用箇所等で周辺環境の保持、病害虫発生の抑制など、必要に応じて草刈りを実施			
	環境施設の機能回復	低々水路の機能保持	土砂堆積により低水環境の機能が低下又は失われている場合に、土砂等を除去	○年間を通してパトロールによる巡視などにより河道の状況を把握し、低々水路機能に土砂等が堆積している場合、必要に応じて土砂等を除去			
		魚道の機能保持	土砂堆積や異常洗掘により、魚道の機能が低下又は失われている場合に、土砂等を除去	○年間を通してパトロールによる巡視などにより河道の状況を把握し、魚道に土砂等が堆積している場合、必要に応じて土砂等を除去			
		魚巣護岸の機能保持	土砂堆積や異常洗掘等により、魚巣護岸の機能が低下又は失われている状態の場合、土砂等を除去するなどにより機能回復する	○年間を通してパトロールによる巡視などにより河道の状況を把握し、魚巣護岸に土砂等が堆積している場合、必要に応じて土砂等を除去			
		環境施設の機能保持	親水施設や魚巣護岸の劣化や損傷、土砂堆積や流木により、施設の機能や利用に支障が生じている場合に、土砂等を除去	○年間を通してパトロールによる巡視などにより河道の状況を把握し、親水施設等が損傷、土砂等が堆積している場合、必要に応じて補修、土砂等を除去			
	その他河川区域の環境管理	河畔樹木の育成など	良好な水辺環境の創出を目指して河川区域内に植樹された樹木及び河畔樹木を剪定、下草刈りし、水辺環境の保全を図る。 また、環境整備や親水整備された施設等の小規模な補修や清掃を行い、利用者の安全を確保	○年間を通してパトロールによる巡視などにより河道の状況を把握し、親水施設等について利用者の安全確保のため必要に応じて施設補修や清掃を実施			
				○出水期前の一斉点検を行い、必要に応じて施設補修や清掃を実施 ○年間を通してパトロールによる巡視などにより河畔樹木等の状況を把握し、必要に応じて剪定、下草刈りを実施			

「作業内容別の維持管理水準」及び「R6年度(2024年度)実施計画」(釧路建設管理部 中標津出張所管内)

○河川パトロールは、北海道が管理する1、2級河川について、日常的な巡視や定期的な点検により施設や周辺環境の状況を把握し、異常や危険箇所を発見又は予見した場合には、維持管理水準に基づき維持管理作業を実施【河川】

管理区分	区分	内容	維持管理水準	R6年度(2024年度)実施計画	地域の特記事項	備考	参考資料 図面表示	
必要経費	付属施設補修	水文施設補修	老朽化や欠損等による観測データの欠測等の不具合が生じた場合に、観測・通信機器の補修、部品交換を実施	○別途保守点検をメーカーに業務委託し、年点検実施 ○機器の故障、不具合が発生した場合は、その都度対応 ※「川の防災情報」に水位、雨量の情報を提供	○施設年点検 ○不具合時点検保守	○施設年点検 ○不具合時点検保守		
	施設維持	可動堰等施設維持運営費	施設の操作、管理をするための電気料、保守点検等の必要経費	○土現管理施設は、保守点検、操作運営規則等で管理 ○市町村等へ管理委託している施設は、協定書等に基づいて点検、運営管理	可動堰等施設は該当なし	可動堰等施設は該当なし	施設箇所明示(パトロール図)	
		排水機場	施設の操作、管理をするための電気料、保守点検等の必要経費	○土現管理施設は、保守点検、操作運営規則等で管理 ○市町村等へ管理委託している施設は、協定書等に基づいて点検、運営管理	消流雪施設は該当なし	消流雪施設は該当なし	施設箇所明示(パトロール図)	
	河川区域維持	水防資材等購入	洪水時や地震による護岸等の損傷、沈下が発生した時に、流水から保護するためのシートや土のう等の水防資材や油流出事故に使用する油吸着マット等について、前年度使用した分の補充や有効期間が超過した資材を交換し、必要量備蓄する経費	○危機管理として洪水や地震等で損傷した施設や河道の維持を応急対応するために必要な資材、水質事故等に使用する油吸着マット等の必要量を保管し、台帳管理	関係機関と保管情報を共有	関係機関と保管情報を共有	水防等資材保管一覧表(別途資料)	
	樋門(管)操作委託料		出水時の樋門、樋管のゲート操作及び平常時における定期点検を地元市町村等へ委託する固定経費	○市町村で管理人を傷害保険へ加入契約				
		定期点検操作委託料	樋門(管)の適切な機能保全を行うため、出水期前を始めとして目視やゲート操作による設備各部の機能について定期点検を行う経費	○定期点検は出水期前の4月、出水期の7~10月の各月に実施することとしていますが、出水期前の点検は、各現地の実情により実施日を決定 ○年度当初の委託契約時に点検整備に必要な消耗品等の確認、操作に必要な器具等の確認報告を市町村から報告し、必要な物品等を土現から支給 ○定期点検の記録表は翌月5日までに提出	○年度当初点検の報告は、5月1日までに出張所へ提出 ○操作不具合箇所は、操作不具合箇所は、早急に対処する。	定期点検(5回) ・出水期前1回(4月) ・7~10月各1回		
		臨時操作・巡回委託料	大雨出水時に巡回及び必要に応じて樋門ゲート操作を行い、外水の遮断と内水排除を行う経費	○市町村が行う巡回、操作に関する記録表は速やかに提出させる ○臨時操作に伴い必要な点検整備を実施した場合は、点検整備記録表を速やかに提出させる				

拡大図



治水系パトロール実施区間  
(羅臼地区)


パトロール実施頻度		
頻度	週1回パトロール	
	月1回パトロール	
	年1回パトロール	
管理区間		
車上からの目視による確認区間		
砂防えん堤工		
溪流保全工		
急傾斜地崩壊防止施設		

【砂防施設】

番号	溪流・施設名	市町村名
01	羅臼川・特緊D	羅臼町
02	羅臼川・D	羅臼町
03	無名川・1号D	羅臼町
04	無名川・2号D	羅臼町
05	無名川・3号D	羅臼町
06	無名川・4号D	羅臼町
07	無名川・溪流保全工	羅臼町
08	登山川・D	羅臼町
09	松法川・D	羅臼町
10	知西別川・1号D	羅臼町
11	知西別川・2号D (パト不可)	羅臼町
12	知西別川・3号D	羅臼町
13	陸志別川・1号D	羅臼町
14	陸志別川・2号D	羅臼町
15	陸志別川・3号D	羅臼町

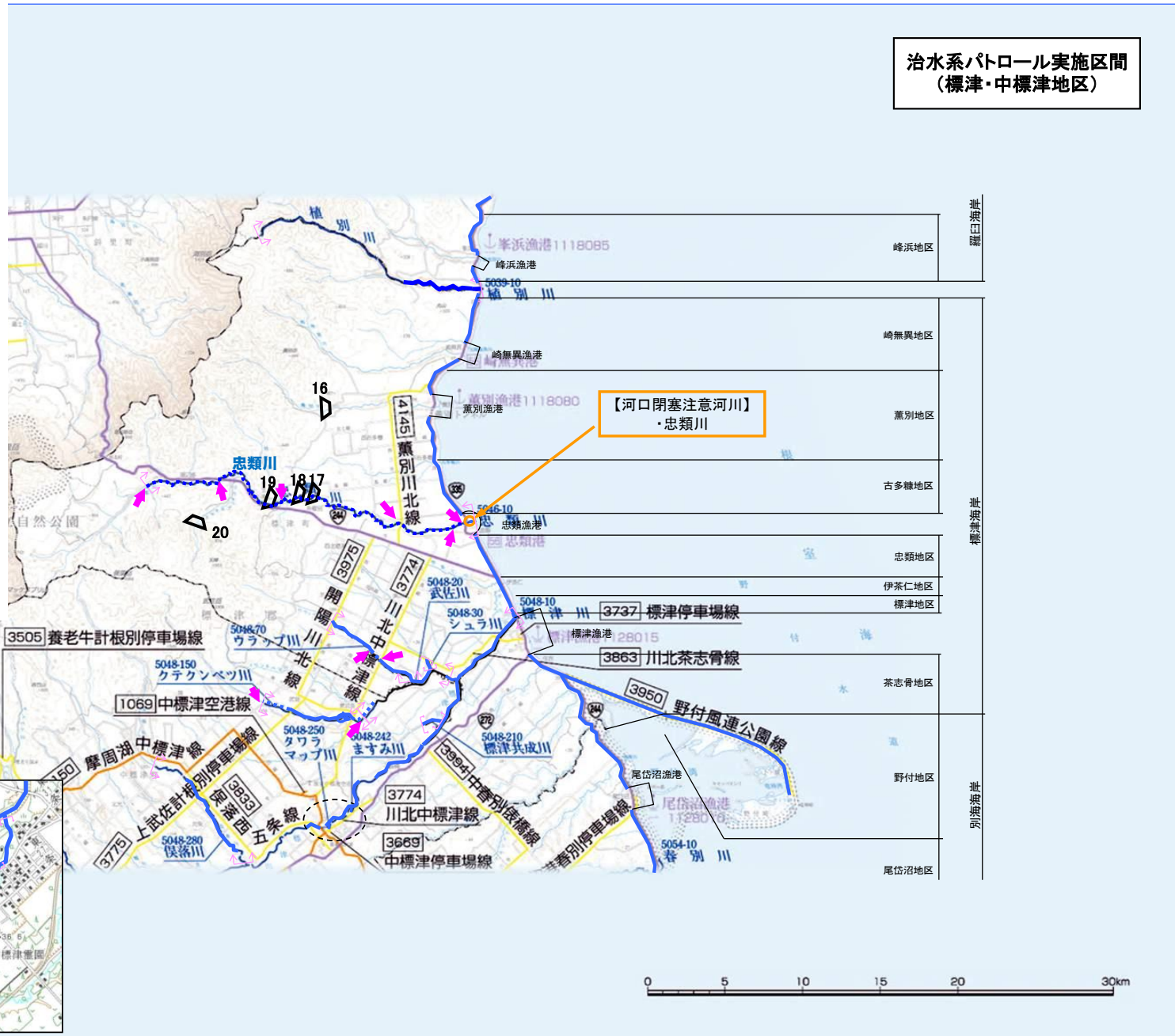
【急傾斜地崩壊防止施設】

番号	地区名	市町村名
01	羅臼栄町	羅臼町
02	羅臼栄町その2	羅臼町



凡		例
頻度	週2回パトロール	
	週1回パトロール	
	月1回パトロール	
	年1回パトロール	
ダム		
管理区間		
車上からの目視による確認区間		
砂防えん堤工		
床固工		
溪流保全工		
遊砂地工		
流木補足工		
山腹工		
急傾斜地崩壊防止施設		
地すべり防止施設		
雪崩防止施設		

番号	溪流・施設名	市町村名
16	薫別川・D	標津町
17	忠類川・1号D	標津町
18	忠類川・2号D	標津町
19	忠類川・3号D	標津町
20	ソウキップカオナイ川・D	標津町



治水系パトロール実施区間  
(標津・中標津地区)

峰浜地区  
崎無異地区  
薫別地区  
古多隼地区  
忠類地区  
伊茶仁地区  
標津地区  
茶志骨地区  
野付地区  
尾岱沼地区

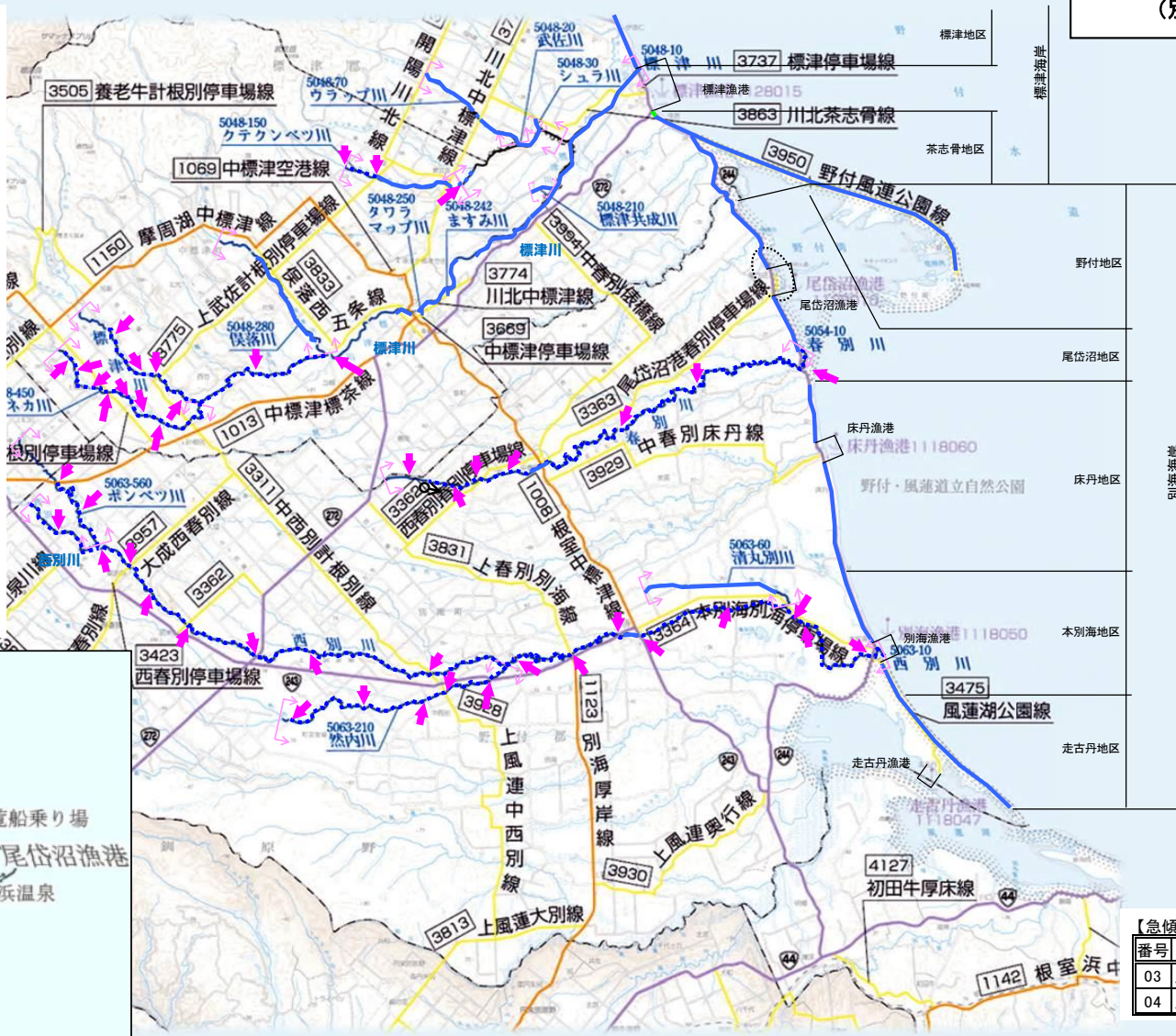
【河口閉塞注意河川】  
・忠類川



この地図は、国土地理院長の承認を得て、同院8行の20万分1地勢図を複製したものである。(承認番号 平27情複、第1353号)」


**治水系パトロール実施区間  
(別海地区)**

凡 例	
頻度	週2回パトロール
	週1回パトロール
	月1回パトロール
	年1回パトロール
ダ ム	
管理区間	
車上からの目視による確認区間	
砂防えん堤工	
床 固 工	
溪流保全工	
遊砂地工	
流木補足工	
山腹工	
急傾斜地崩壊防止施設	
地すべり防止施設	
雪崩防止施設	



**【急傾斜地崩壊防止施設】**

番号	地区名	市町村名
03	別海尾岱沼	別海町
04	別海尾岱沼1	別海町



この地図は、国土地理院長の承認を得て、同院8行の20万分1地勢図を複製したものである。(承認番号 平27情複、第1353号)

# 釧路建設管理部 中標津出張所管内図

# 堤防除草頻度 河川管理区間



**中標津出張所 道路表**

No.	路線名	延長(km)
1005	根室半島道路	48.1
1012	根室中標津道路	28.0
1020	道	84.1
一般道		
No.	路線名	延長(km)
3000	国道	5.3
3002	市道	0.1
3003	町道	0.8
3004	支路	5.1
3005	別荘地内道	5.1
3006	道	6.1
4004	支路	5.3
4005	支路	2.6
4007	支路	2.2
計 (計)		
計		87.6
主要一般道(11)		
計		181.7

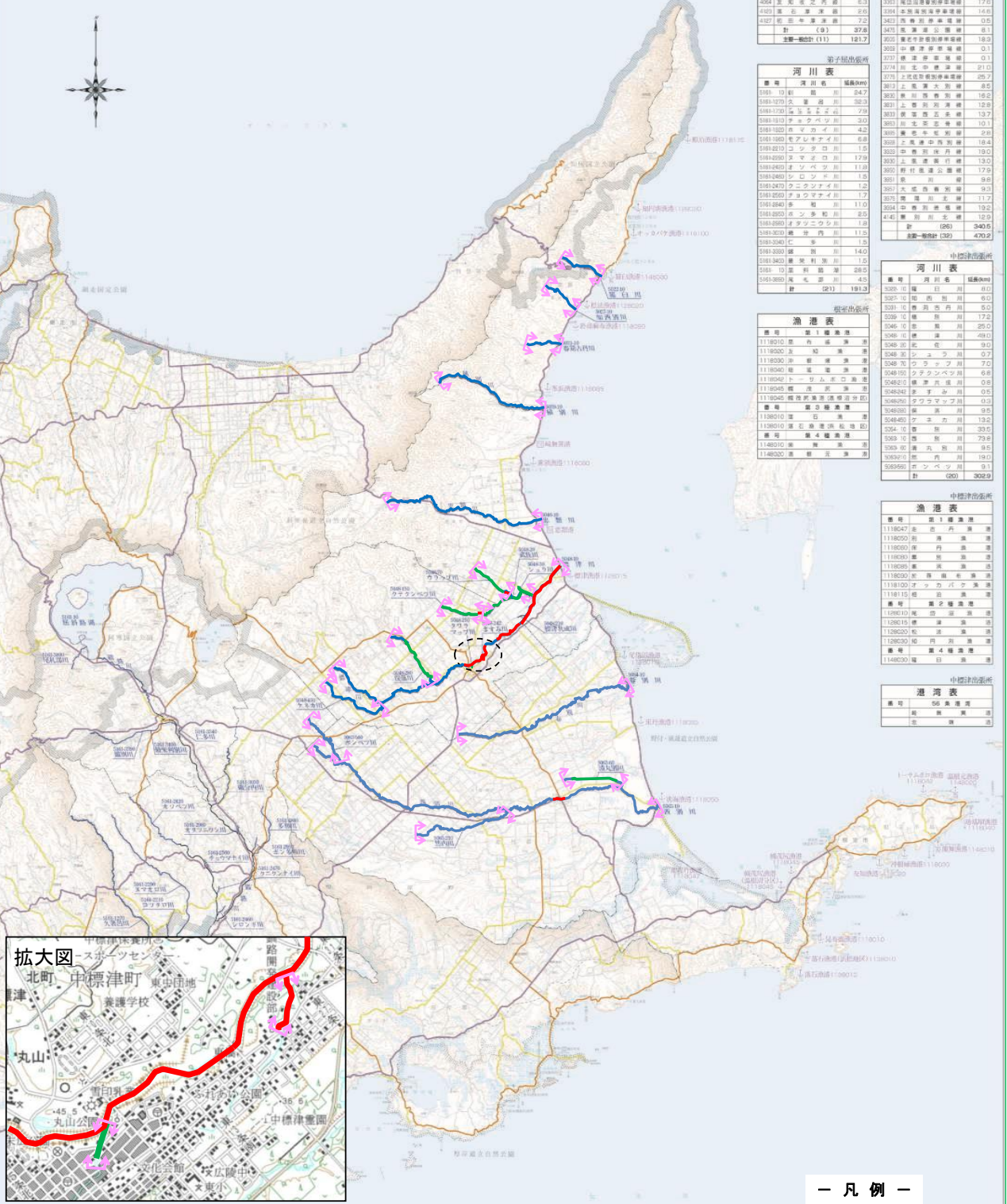
**中標津出張所 河川表**

No.	河川名	延長(km)
5005	根室川	24.7
5008	久美川	23.3
5009	五ツ子川	23.9
5010	クマシロ川	30.0
5011	カマシロ川	4.2
5012	カマシロ川	6.8
5013	クマシロ川	1.9
5014	クマシロ川	17.9
5015	クマシロ川	11.9
5016	クマシロ川	1.0
5017	クマシロ川	1.2
5018	クマシロ川	1.7
5019	多摩川	11.0
5020	多摩川	8.0
5021	多摩川	1.8
5022	多摩川	11.3
5023	多摩川	1.5
5024	多摩川	14.0
5025	多摩川	1.5
5026	多摩川	28.5
5027	多摩川	4.5
計 (計)		
計		191.3

**中標津出張所 港表**

番号	第1種港	第2種港	第3種港
118010	根室港		
118020	久美港		
118030	五ツ子港		
118040	クマシロ港		
118050	カマシロ港		
118060	クマシロ港		
118070	クマシロ港		
118080	クマシロ港		
118090	クマシロ港		
118100	クマシロ港		
118110	クマシロ港		
118120	クマシロ港		
118130	クマシロ港		
118140	クマシロ港		
118150	クマシロ港		
118160	クマシロ港		
118170	クマシロ港		
118180	クマシロ港		
118190	クマシロ港		
118200	クマシロ港		
118210	クマシロ港		
118220	クマシロ港		
118230	クマシロ港		
118240	クマシロ港		
118250	クマシロ港		
118260	クマシロ港		
118270	クマシロ港		
118280	クマシロ港		
118290	クマシロ港		
118300	クマシロ港		
118310	クマシロ港		
118320	クマシロ港		
118330	クマシロ港		
118340	クマシロ港		
118350	クマシロ港		
118360	クマシロ港		
118370	クマシロ港		
118380	クマシロ港		
118390	クマシロ港		
118400	クマシロ港		
118410	クマシロ港		
118420	クマシロ港		
118430	クマシロ港		
118440	クマシロ港		
118450	クマシロ港		
118460	クマシロ港		
118470	クマシロ港		
118480	クマシロ港		
118490	クマシロ港		
118500	クマシロ港		
118510	クマシロ港		
118520	クマシロ港		
118530	クマシロ港		
118540	クマシロ港		
118550	クマシロ港		
118560	クマシロ港		
118570	クマシロ港		
118580	クマシロ港		
118590	クマシロ港		
118600	クマシロ港		



### - 凡例 -

頻度	1年に1回	赤色線
度	植生の繁茂状況により必要に応じて実施	緑色線
	△	緑色線
管理区間	上流域	下流域

### 凡例

名称	記号	名称	記号
一般道	(線)	支路	(線)
国道	(線)	市道	(線)
市道	(線)	町道	(線)
町道	(線)	支路	(線)
支路	(線)	別荘地内道	(線)
別荘地内道	(線)	道	(線)
道	(線)	路	(線)
路	(線)	河川	(線)
河川	(線)	港	(線)
港	(線)	第一種港	(線)
第一種港	(線)	第二種港	(線)
第二種港	(線)	第三種港	(線)
第三種港	(線)	第一種漁港	(線)
第一種漁港	(線)	第二種漁港	(線)
第二種漁港	(線)	第三種漁港	(線)
第三種漁港	(線)	第一種漁場	(線)
第一種漁場	(線)	第二種漁場	(線)
第二種漁場	(線)	第三種漁場	(線)
第三種漁場	(線)	第一種漁区	(線)
第一種漁区	(線)	第二種漁区	(線)
第二種漁区	(線)	第三種漁区	(線)
第三種漁区	(線)	第一種漁業協同組合	(線)
第一種漁業協同組合	(線)	第二種漁業協同組合	(線)
第二種漁業協同組合	(線)	第三種漁業協同組合	(線)
第三種漁業協同組合	(線)	第一種漁業協同組合	(線)
第一種漁業協同組合	(線)	第二種漁業協同組合	(線)
第二種漁業協同組合	(線)	第三種漁業協同組合	(線)
第三種漁業協同組合	(線)	第一種漁業協同組合	(線)

