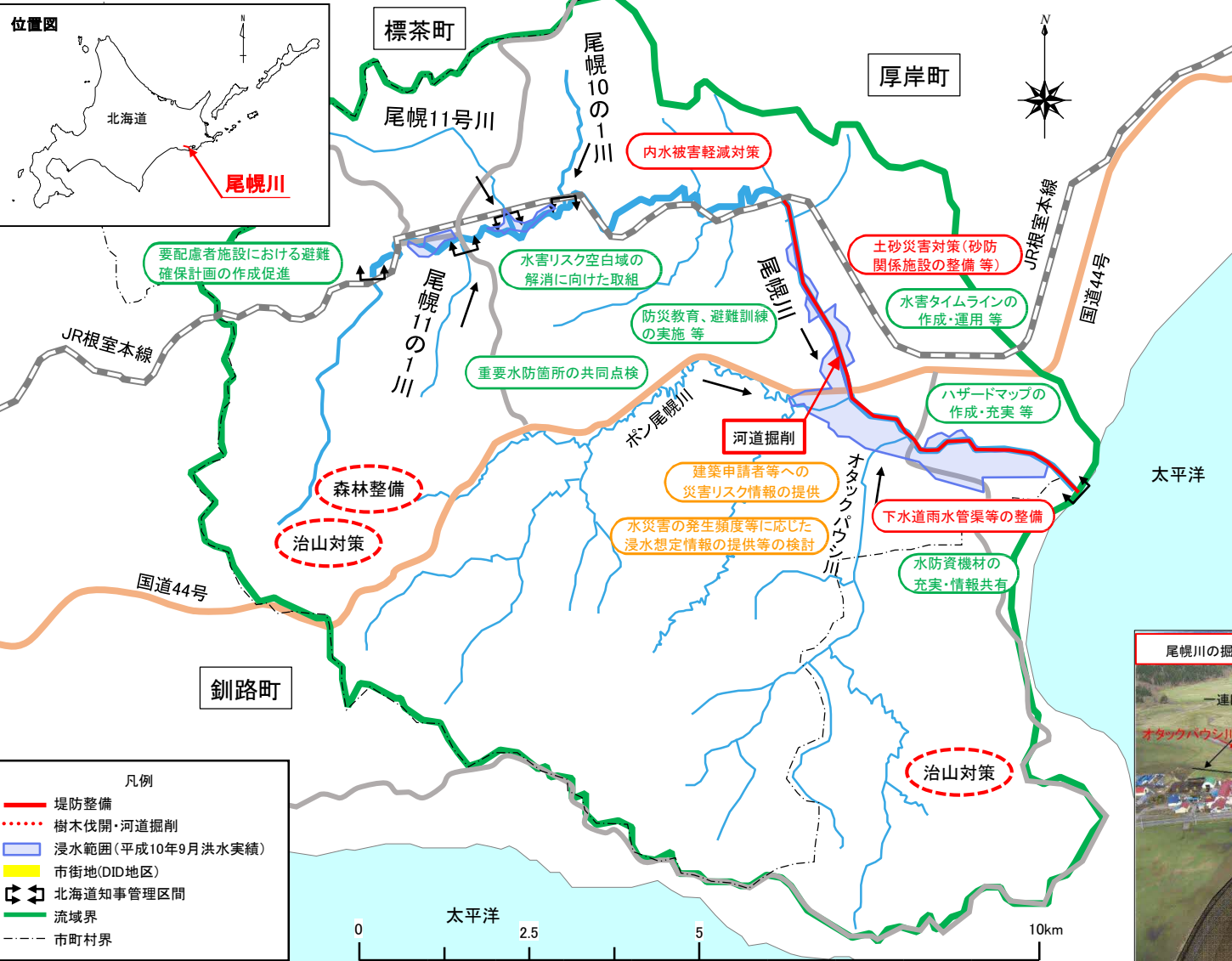
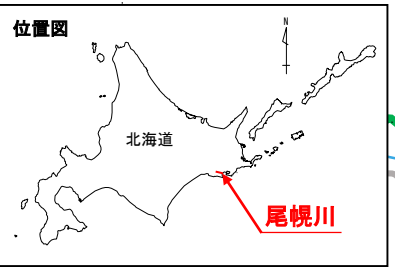


～厚岸湾の豊かな水産資源と地域に根ざした酪農地帯を守る治水対策の推進～

○昭和61年9月洪水で甚大な被害が発生した尾幌川水系では、農地部の流域治水プロジェクトとして以下の取り組みを一層推進していくことで、昭和61年9月洪水と同規模の洪水に対応した治水対策を行い、流域における浸水被害の軽減を図る。



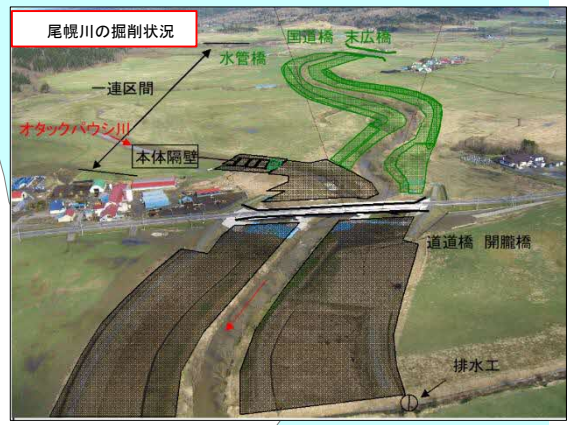
- 氾濫をできるだけ防ぐ・減らすための対策**
- ・堤防整備、河道掘削、河道内樹木伐採
  - ・土砂災害対策(砂防関係施設の整備等)
  - ・下水道の雨水管等の整備
  - ・内水被害軽減対策
  - ・治山施設等の整備
  - ・植栽、間伐などの森林整備

- 被害範囲を減少させるための対策**
- ・まちづくりでの活用を視野にした多段的な浸水リスク情報の検討
  - ・尾幌川流域に建築する人への災害リスク情報の提供

- 被害の軽減、早期復旧・復興のための対策**
- ・水害対応タイムラインの作成
  - ・重要水防箇所の共同点検
  - ・要配慮者利用施設における避難確保計画作成促進
  - ・関係機関と連携した避難訓練等の実施
  - ・幼少期からの防災教育の実施
  - ・ハザードマップ作成、充実と周知
  - ・水防資機材の充実と情報共有
  - ・水害リスク空白域の解消に向けた取組

凡例

- 堤防整備
- ⋯ 樹木伐開・河道掘削
- 浸水範囲(平成10年9月洪水実績)
- 市街地(DID地区)
- ⇄ 北海道知事管理区間
- 流域界
- 市町村界



※具体的な対策内容については、今後の調査・検討等により変更となる場合がある。