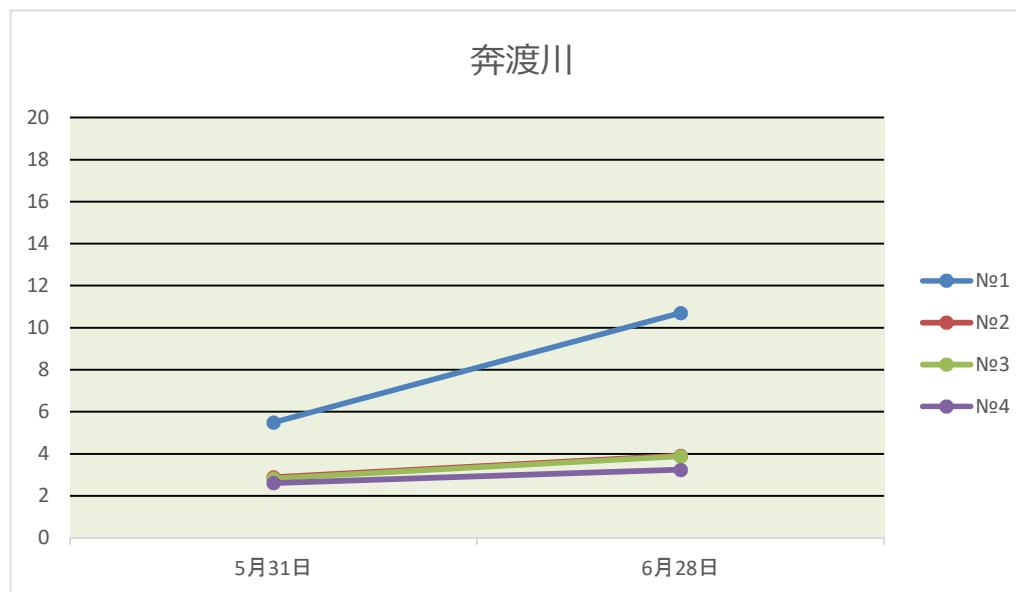


# 調査地の様子と結果 令和4年度（2022年度）

## 奔渡川（ポント川）

厚岸湖と奔渡川の合流地点（NO.1）の現況  
（6月28日時点）



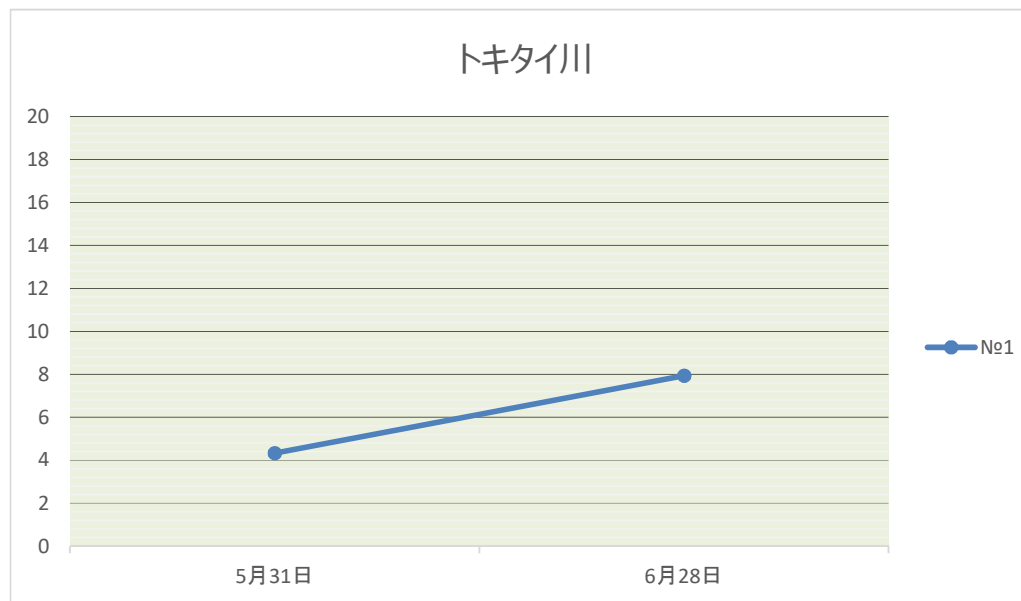
### ◎奔渡川の調査結果

奔渡川の調査箇所は4箇所、調査位置はNO.1が厚岸湖に注ぐ最下流部で、NO.の数が増すほど上流部に向かい、上流部に向かうにつれて濁度が低くなる傾向にあります。

森林を通る河川は地表を流れる水が集まるため、降雨によって一時的に濁度の測定値が上昇しますが、今回の調査においては、No.1において「きれいな水」の目安となる10NTUを若干越えていますが、そのほかのポイントについては10NTU以下となっています。

## トキタイ川

トキタイ川の調査地現況  
(6月28日時点)

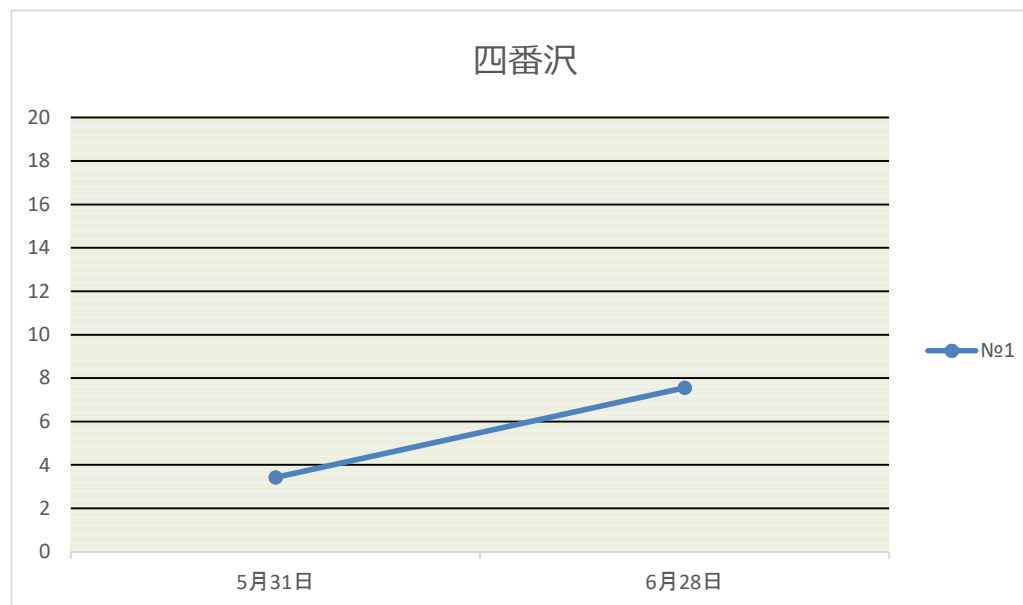


### ◎トキタイ川の調査結果

トキタイ川の調査地は一箇所、今回の調査においては「きれいな水」の目安となる10NTU以下となっています。

## 四番沢川

四番沢川の調査地現況  
(6月28日時点)



### ◎四番沢川の調査結果

四番沢川の調査地は一箇所、今回の調査においては「きれいな水」の目安となる10NTU以下となっています。