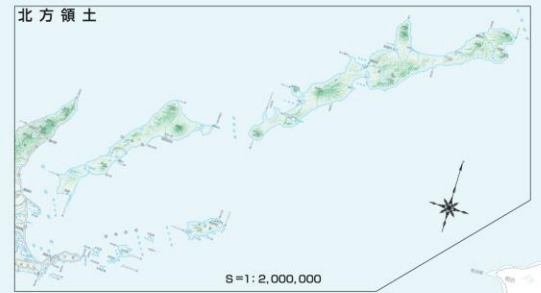
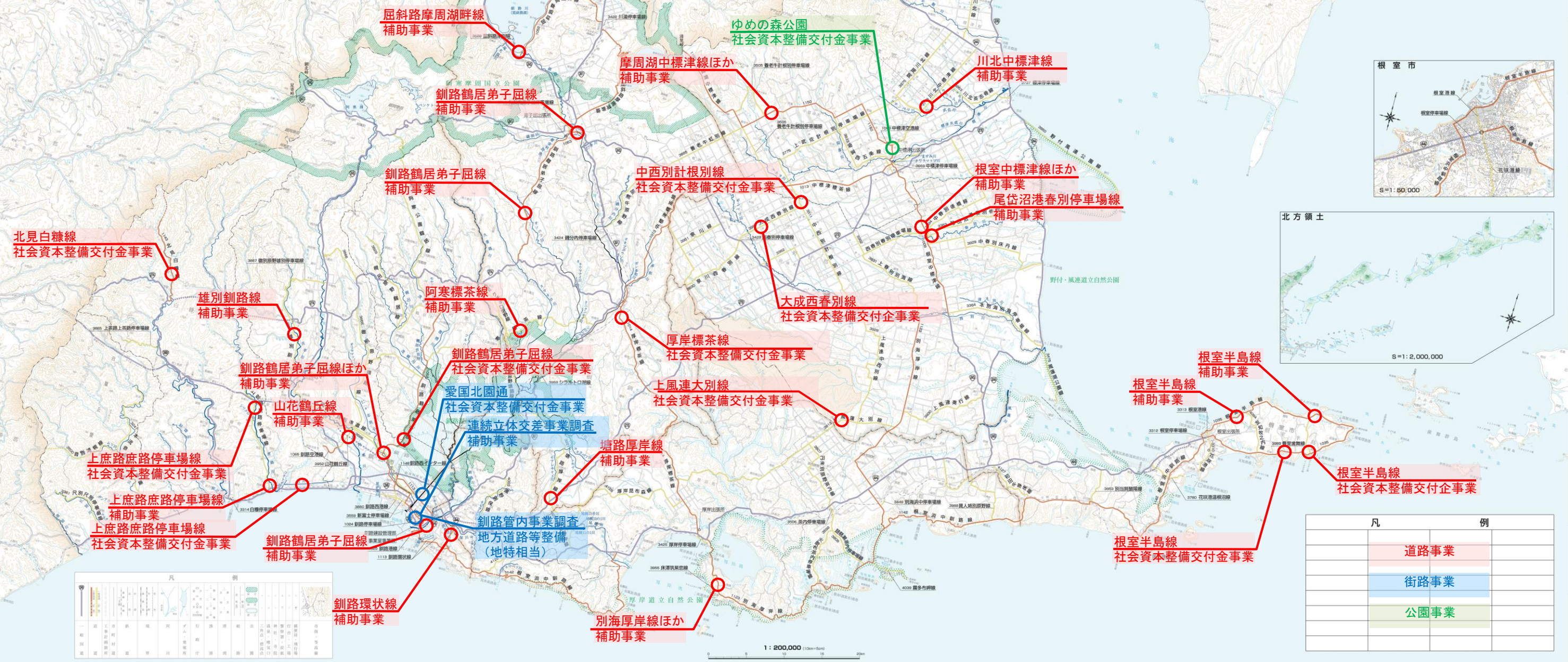
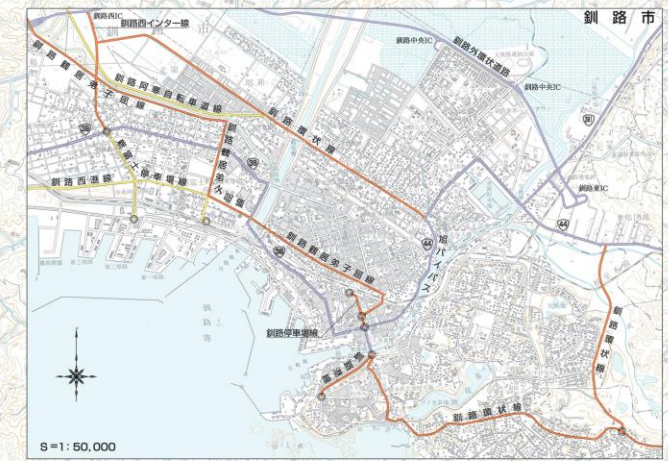


令和5年度 釧路建設管理部事業箇所図 (道路事業)

| 河川番号 | 河川名称 | 延長(km) | 流域面積(km ²) |
|------|------|--------|------------------------|
| 1 | 釧路川 | 11.0 | 1,100 |
| 2 | 釧路川 | 11.0 | 1,100 |
| 3 | 釧路川 | 11.0 | 1,100 |
| 4 | 釧路川 | 11.0 | 1,100 |
| 5 | 釧路川 | 11.0 | 1,100 |
| 6 | 釧路川 | 11.0 | 1,100 |
| 7 | 釧路川 | 11.0 | 1,100 |
| 8 | 釧路川 | 11.0 | 1,100 |
| 9 | 釧路川 | 11.0 | 1,100 |
| 10 | 釧路川 | 11.0 | 1,100 |
| 11 | 釧路川 | 11.0 | 1,100 |
| 12 | 釧路川 | 11.0 | 1,100 |
| 13 | 釧路川 | 11.0 | 1,100 |
| 14 | 釧路川 | 11.0 | 1,100 |
| 15 | 釧路川 | 11.0 | 1,100 |
| 16 | 釧路川 | 11.0 | 1,100 |
| 17 | 釧路川 | 11.0 | 1,100 |
| 18 | 釧路川 | 11.0 | 1,100 |
| 19 | 釧路川 | 11.0 | 1,100 |
| 20 | 釧路川 | 11.0 | 1,100 |
| 21 | 釧路川 | 11.0 | 1,100 |
| 22 | 釧路川 | 11.0 | 1,100 |
| 23 | 釧路川 | 11.0 | 1,100 |
| 24 | 釧路川 | 11.0 | 1,100 |
| 25 | 釧路川 | 11.0 | 1,100 |
| 26 | 釧路川 | 11.0 | 1,100 |
| 27 | 釧路川 | 11.0 | 1,100 |
| 28 | 釧路川 | 11.0 | 1,100 |
| 29 | 釧路川 | 11.0 | 1,100 |
| 30 | 釧路川 | 11.0 | 1,100 |
| 31 | 釧路川 | 11.0 | 1,100 |
| 32 | 釧路川 | 11.0 | 1,100 |
| 33 | 釧路川 | 11.0 | 1,100 |
| 34 | 釧路川 | 11.0 | 1,100 |
| 35 | 釧路川 | 11.0 | 1,100 |
| 36 | 釧路川 | 11.0 | 1,100 |
| 37 | 釧路川 | 11.0 | 1,100 |
| 38 | 釧路川 | 11.0 | 1,100 |
| 39 | 釧路川 | 11.0 | 1,100 |
| 40 | 釧路川 | 11.0 | 1,100 |
| 41 | 釧路川 | 11.0 | 1,100 |
| 42 | 釧路川 | 11.0 | 1,100 |
| 43 | 釧路川 | 11.0 | 1,100 |
| 44 | 釧路川 | 11.0 | 1,100 |
| 45 | 釧路川 | 11.0 | 1,100 |
| 46 | 釧路川 | 11.0 | 1,100 |
| 47 | 釧路川 | 11.0 | 1,100 |
| 48 | 釧路川 | 11.0 | 1,100 |
| 49 | 釧路川 | 11.0 | 1,100 |
| 50 | 釧路川 | 11.0 | 1,100 |
| 51 | 釧路川 | 11.0 | 1,100 |
| 52 | 釧路川 | 11.0 | 1,100 |
| 53 | 釧路川 | 11.0 | 1,100 |
| 54 | 釧路川 | 11.0 | 1,100 |
| 55 | 釧路川 | 11.0 | 1,100 |
| 56 | 釧路川 | 11.0 | 1,100 |
| 57 | 釧路川 | 11.0 | 1,100 |
| 58 | 釧路川 | 11.0 | 1,100 |
| 59 | 釧路川 | 11.0 | 1,100 |
| 60 | 釧路川 | 11.0 | 1,100 |
| 61 | 釧路川 | 11.0 | 1,100 |
| 62 | 釧路川 | 11.0 | 1,100 |
| 63 | 釧路川 | 11.0 | 1,100 |
| 64 | 釧路川 | 11.0 | 1,100 |
| 65 | 釧路川 | 11.0 | 1,100 |
| 66 | 釧路川 | 11.0 | 1,100 |
| 67 | 釧路川 | 11.0 | 1,100 |
| 68 | 釧路川 | 11.0 | 1,100 |
| 69 | 釧路川 | 11.0 | 1,100 |
| 70 | 釧路川 | 11.0 | 1,100 |
| 71 | 釧路川 | 11.0 | 1,100 |
| 72 | 釧路川 | 11.0 | 1,100 |
| 73 | 釧路川 | 11.0 | 1,100 |
| 74 | 釧路川 | 11.0 | 1,100 |
| 75 | 釧路川 | 11.0 | 1,100 |
| 76 | 釧路川 | 11.0 | 1,100 |
| 77 | 釧路川 | 11.0 | 1,100 |
| 78 | 釧路川 | 11.0 | 1,100 |
| 79 | 釧路川 | 11.0 | 1,100 |
| 80 | 釧路川 | 11.0 | 1,100 |
| 81 | 釧路川 | 11.0 | 1,100 |
| 82 | 釧路川 | 11.0 | 1,100 |
| 83 | 釧路川 | 11.0 | 1,100 |
| 84 | 釧路川 | 11.0 | 1,100 |
| 85 | 釧路川 | 11.0 | 1,100 |
| 86 | 釧路川 | 11.0 | 1,100 |
| 87 | 釧路川 | 11.0 | 1,100 |
| 88 | 釧路川 | 11.0 | 1,100 |
| 89 | 釧路川 | 11.0 | 1,100 |
| 90 | 釧路川 | 11.0 | 1,100 |
| 91 | 釧路川 | 11.0 | 1,100 |
| 92 | 釧路川 | 11.0 | 1,100 |
| 93 | 釧路川 | 11.0 | 1,100 |
| 94 | 釧路川 | 11.0 | 1,100 |
| 95 | 釧路川 | 11.0 | 1,100 |
| 96 | 釧路川 | 11.0 | 1,100 |
| 97 | 釧路川 | 11.0 | 1,100 |
| 98 | 釧路川 | 11.0 | 1,100 |
| 99 | 釧路川 | 11.0 | 1,100 |
| 100 | 釧路川 | 11.0 | 1,100 |



| 凡 | 例 |
|--------------------------------------|------|
| — | 道路事業 |
| — | 街路事業 |
| — | 公園事業 |

北緯 43 度 10 分 00 秒 東経 142 度 30 分 00 秒

1 : 200,000 (10cm=20m)