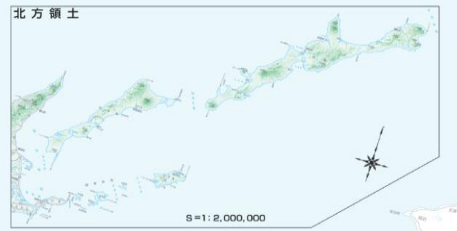
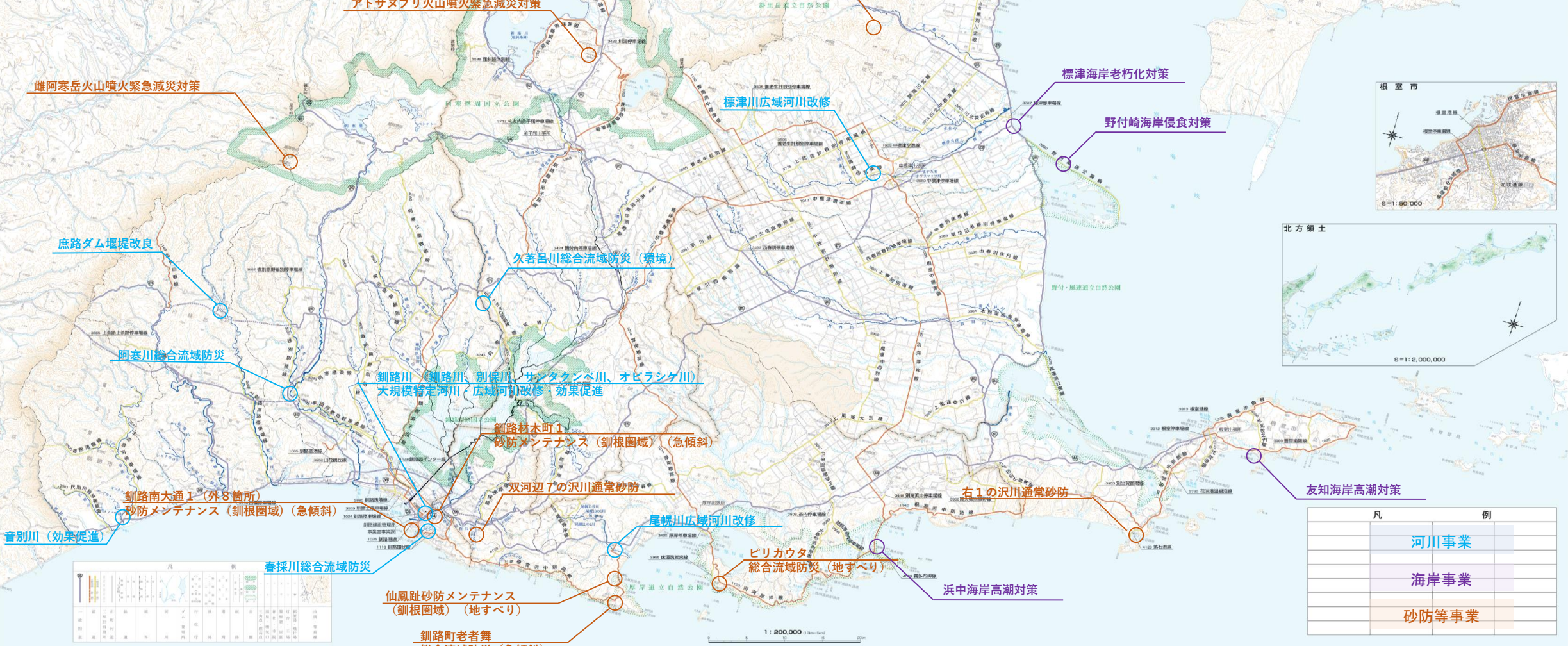
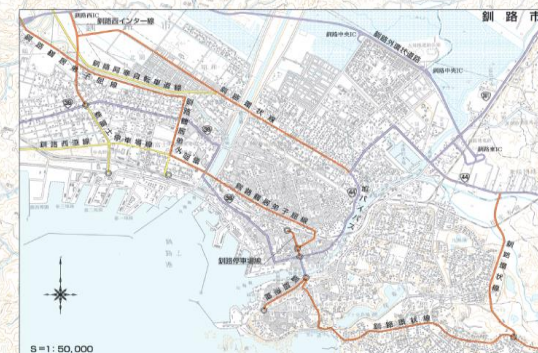


令和4年度 釧路建設管理部事業箇所図 (河川、砂防、地すべり、急傾斜、海岸、ダム事業)

この地図の作成に当たっては、国土地理院長の承認を得て、同院発行の数値地図（国土基本情報）電子国土基本図（地図情報）及び基盤地図情報を使用した。
承認番号 平29情使、第1327号

河川番号	河川名称	事業箇所	事業内容
1001	羅臼川	峯浜町海岸高潮対策	高潮対策
1002	羅臼川	岬町知別海岸高潮対策	高潮対策
1003	羅臼川	海岸海岸高潮対策	高潮対策
1004	羅臼川	飛仁帯海岸高潮対策	高潮対策
1005	羅臼川	共栄町海岸高潮対策	高潮対策
1006	羅臼川	標津海岸老化対策	海岸老化対策
1007	羅臼川	野付崎海岸侵食対策	海岸侵食対策
1008	羅臼川	友知海岸高潮対策	高潮対策
1009	羅臼川	右1の沢川通常砂防	通常砂防
1010	羅臼川	尾幌川広域河川改修	河川改修
1011	羅臼川	ピリカウタ総合流域防災(地すべり)	総合流域防災
1012	羅臼川	仙鳳趾砂防メンテナンス(鉦根圏域)(地すべり)	砂防メンテナンス
1013	羅臼川	釧路町老若舞総合流域防災(急傾斜)	総合流域防災
1014	羅臼川	双河辺1の沢川通常砂防	通常砂防
1015	羅臼川	鉦路材木町1砂防メンテナンス(鉦根圏域)(急傾斜)	砂防メンテナンス
1016	羅臼川	久著呂川総合流域防災(環境)	総合流域防災
1017	羅臼川	標津川広域河川改修	河川改修
1018	羅臼川	アトナヌプリ火山噴火緊急減災対策	緊急減災対策
1019	羅臼川	雌阿寒岳火山噴火緊急減災対策	緊急減災対策
1020	羅臼川	底路ダム堰堤改良	堰堤改良
1021	羅臼川	阿寒川総合流域防災	総合流域防災
1022	羅臼川	音別川(効果促進)	効果促進
1023	羅臼川	釧路南大通1(外8箇所)砂防メンテナンス(鉦根圏域)(急傾斜)	砂防メンテナンス
1024	羅臼川	春採川総合流域防災	総合流域防災
1025	羅臼川	ゾウキップカオマナイ川(外4箇所)砂防メンテナンス(鉦根圏域)(砂防)	砂防メンテナンス

河川番号	河川名称	事業箇所	事業内容
1026	羅臼川	標津海岸老化対策	海岸老化対策
1027	羅臼川	野付崎海岸侵食対策	海岸侵食対策
1028	羅臼川	友知海岸高潮対策	高潮対策
1029	羅臼川	右1の沢川通常砂防	通常砂防
1030	羅臼川	尾幌川広域河川改修	河川改修
1031	羅臼川	ピリカウタ総合流域防災(地すべり)	総合流域防災
1032	羅臼川	仙鳳趾砂防メンテナンス(鉦根圏域)(地すべり)	砂防メンテナンス
1033	羅臼川	釧路町老若舞総合流域防災(急傾斜)	総合流域防災
1034	羅臼川	双河辺1の沢川通常砂防	通常砂防
1035	羅臼川	鉦路材木町1砂防メンテナンス(鉦根圏域)(急傾斜)	砂防メンテナンス
1036	羅臼川	久著呂川総合流域防災(環境)	総合流域防災
1037	羅臼川	標津川広域河川改修	河川改修
1038	羅臼川	アトナヌプリ火山噴火緊急減災対策	緊急減災対策
1039	羅臼川	雌阿寒岳火山噴火緊急減災対策	緊急減災対策
1040	羅臼川	底路ダム堰堤改良	堰堤改良
1041	羅臼川	阿寒川総合流域防災	総合流域防災
1042	羅臼川	音別川(効果促進)	効果促進
1043	羅臼川	釧路南大通1(外8箇所)砂防メンテナンス(鉦根圏域)(急傾斜)	砂防メンテナンス
1044	羅臼川	春採川総合流域防災	総合流域防災
1045	羅臼川	ゾウキップカオマナイ川(外4箇所)砂防メンテナンス(鉦根圏域)(砂防)	砂防メンテナンス



凡	例
	河川事業
	海岸事業
	砂防等事業

凡	例
	河川事業
	海岸事業
	砂防等事業