



# 第6回地域づくり小委員会

## 1

## 産業利用ガイドブック（仮称）づくりへ向けて

---

1. 前回のふりかえり
  - 前回のふりかえり
  - 収集資料の紹介
2. ガイドブック（仮）の考え方

## 2

## 今後のすすめ方について

---

1. 今後のすすめ方について
  - ガイドブック作成工程
  - 今後のすすめ方について
2. 釧路湿原の「資源」を探そう
3. 資料集めのお願い

1

産業利用ガイドブック（仮称）づくりへ向けて

---

## 地域づくり小委員会の目標

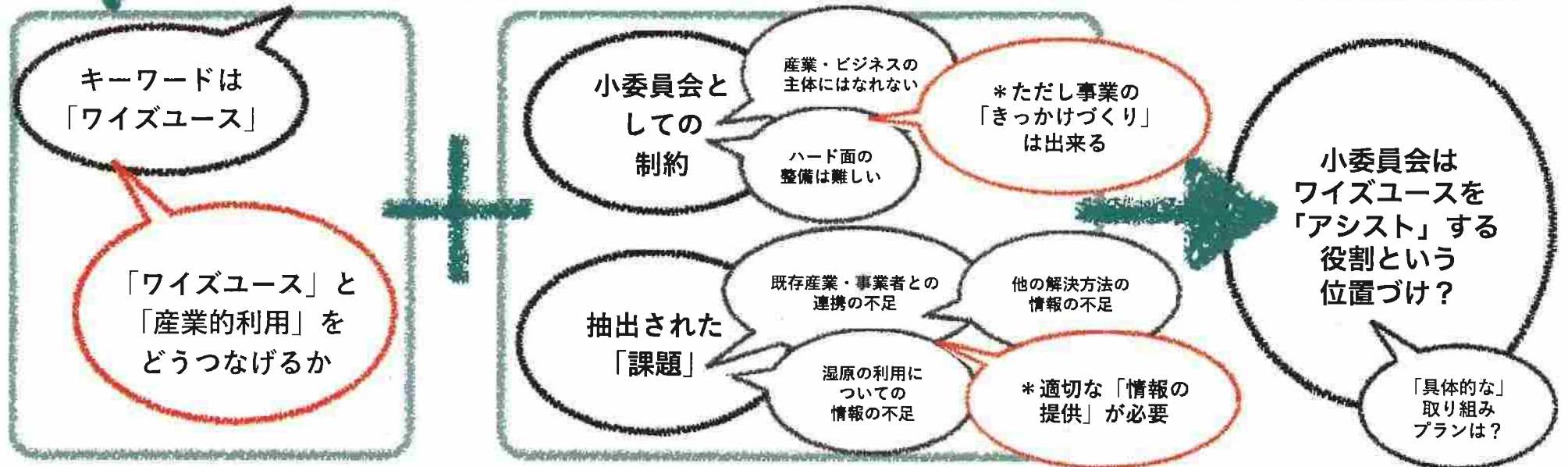
### 「自然再生を通じた地域づくりの推進」

▶ 地域産業と連携した湿原のワイズユースにより、釧路湿原を保全・再生することによって、将来にわたり地域産業が豊かになる取り組みを進める

## 地域づくり小委員会の視点

「この小委員会ができた経緯としては、あくまでも自然再生協議会の中のものですから、湿原をただ利用して観光振興・産業振興しよう、というのがメインではないですね。ラムサールでも唱われたワイズユースをどうすすめていくか、そのときに観光や産業振興というのを通じて湿原の再生、持続的な発展にどうつなげていくのか、ということが一番重要であると思います。そこを忘れて産業の振興にはしるのであればこの委員会の意味がない」

佐野前委員長の発言（第2回地域づくり小委員会議事録より）



事務局提案として・・・

釧路湿原のウィズユースのための「産業利用ガイドブック」(仮称)の作成

「ウィズユース」と  
「産業的利用」とを  
つなぐ

事業の  
「きっかけづくり」  
をする

適切な「情報の提供」  
を行う

湿原を使って「何ができるか」を考える  
→ボトムアップ型のウィズユースの指針として

ガイドブック項目<例>

<基本情報の提示>

- ・ 釧路湿原自然再生事業の紹介
- ・ 国立公園の利用規制について(保護レベルに応じた段階的な規制の整理)
- ・ 既存のガイドライン・ルールの整理(釧路川カヌーガイドラインの「安全項目」の作成も含む?)
- ・ 既存のツアーや事業者の整理(湿原保全に向けた取り組みがあれば積極的に紹介)

委員会で議論

<具体的なQ&A>

- ・ イベントやツアーを企画したい!どうしたらいい?・・・利用ルールの周知+既存施設や担当部署の紹介、手続き方法の提示 など
- ・ 駐車場やトイレはどうしたらいい?・・・仮設設置の検討など代替案の提示+担当部署の紹介、手続き方法の提示 など



市町村や各種団体が出している地図やガイドライン、個別のルールがあるので、作業をする前に改めてこれらをまとめ、情報共有する場を設けてほしい。そして今足りないものが何なのか議論する場があれば良い。（平岡前委員長代理）

つくりたいのは制限ではなくガイドライン。こういう施設があるとか、こういう風に使えるとか、それに則っていくと実は湿原に優しいという切り込み方が重要。（亀山委員）


釧路湿原に関してこれまでに蓄積されているものはかなりあるが、知る人ぞ知るという状態。地域づくり小委員会では限られており、製造業、農業、観光など産業界へ活用できる情報を発信していくのが産業ガイドブックの役割で、それが限界なのではないかと思う。（鈴木委員長代理）

収集資料の紹介

ガイドブックの中身の議論



## 釧路川保全と利用の カヌーガイドライン



釧路湿原自然再生協議会


<http://www.hkd.mlit.go.jp/ks/tisui/qgmend0000003ppq.html>

## 内 容

1. 策定の趣旨	
1-1. 釧路川流域の概要 .....	2
1-2. ガイドライン策定の目的と背景 .....	2
1-3. 釧路川の保全と利用の基本理念 .....	3
2. カヌーを安全に楽しむために	
2-1. カヌー利用の基本事項 .....	3
2-2. 釧路川の特徴と注意事項 .....	3
2-3. 乗降時の心がけ .....	3
2-4. 事故発生時の対応 .....	4
3. 釧路川カヌー利用と自然環境への配慮	
3-1. カヌーを楽しむためのルール・マナー .....	4
3-2. タンチョウ等水鳥に対する配慮 .....	4
4. ガイドラインの普及・啓発 .....	4
5. カヌー利用と保全に関する今後の取り組み ....	4
釧路川カヌー利用マップ .....	5

作 成 者	発 行 者	発 行 年 月	価 格
釧路湿原自然再生協議会	北海道開発局釧路開発建設部治水課	2005年8月	***





内 容	
はじめに	
遊漁に関する法制度 .....	2
遊漁に関するルール .....	4
気を付けたいルールとマナー .....	6
やめて！！外来魚の移植放流 .....	7
「幻の魚」まつかわを守ろう .....	8
資源の増大に向けた漁業者の取組 .....	9
漁港の利用について .....	10
さけ・ます釣りに関する規制 .....	11
遊漁船の利用について .....	13
道内の規制一覧（湖沼、河川） .....	14
// （河口規制） .....	17
// （禁止期間等） .....	20
// （遊漁規則） .....	21
// （内水面区画漁業権） .....	24
全道エリア別ルールマップ .....	25
違法な漁具・漁法に注意！！ .....	40
関係機関一覧（巻末）	


作成者	発行者	発行年月	価格
*****	北海道水産林務部	平成29年3月	***

## 釧路湿原の河川蛇行部を間近に ～釧路川自然観察路の利用について～



釧路開発建設部では、釧路湿原自然再生事業の茅沼地区旧川復元区間において、自然観察路(木道)を整備しました。

この自然観察路は釧路川旧川復元区間において、湿原を踏み荒らさずに復元後の河川環境調査を行うことを目的に整備したものです。観察路からは復元した釧路川旧川の河川景観やヨシ群落・河畔林(ハルニレなど)、野生動物が身近に観察できますので、是非御利用ください。



完成した自然観察路

### ■利用の注意点

- ・釧路川に近接するため河川増水時は利用できないことがあります
- ・(予定)12月上旬～3月下旬の冬期間は利用できません
- ・観察路の延長は540m、往復にかかる所要時間は約20分です

## 内 容

P01 釧路湿原の河川蛇行部を間近に  
～釧路川自然観察路の利用について～

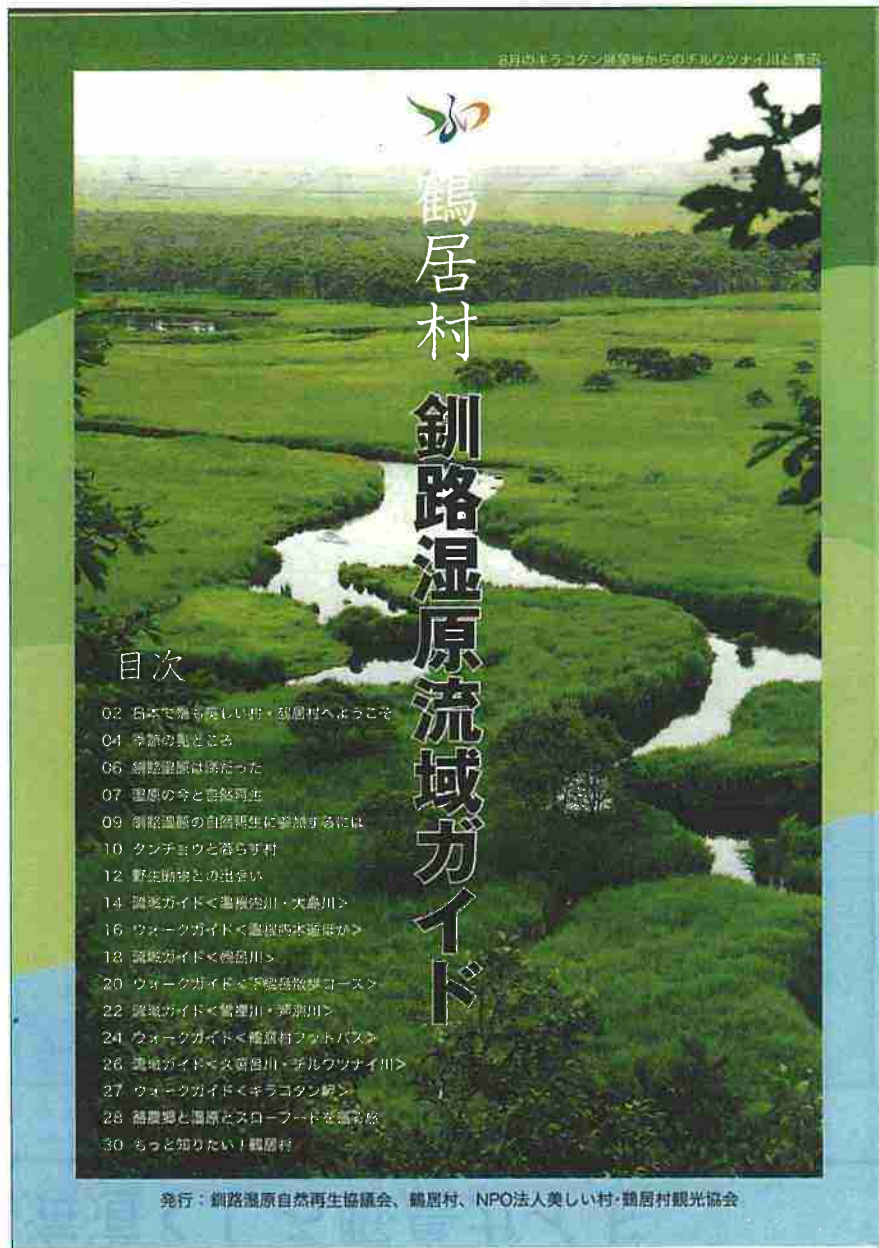
- ・利用の注意点

P02 釧路川 茅沼地区自然観察路 位置図

- ・広域図
- ・詳細図

作 成 者	発 行 者	発 行 年 月	価 格
釧路開発建設部治水課	*****	2014年	***





## 内 容

### 【鶴居村釧路湿原流域ガイドマップ】

#### ■表面

鶴居村釧路湿原流域ガイドマップ

(流域の概要 宿泊施設・飲食店 商店・コンビニ)

#### ■中面

釧路湿原流域マップ (自然再生事業箇所など)

### 【鶴居村流域ガイド】

02 日本で最も美しい村・鶴居村へようこそ

04 季節の見どころ

06 釧路湿原は海だった

07 湿原の今と自然再生

09 釧路湿原の自然再生に参加するには

10 タンチョウと暮らす村

12 野生動物との出会い

14 流域ガイド<温根内川・大島川>

16 ウォークガイド<温根内木道ほか>

18 流域ガイド<幌呂川>

20 ウォークガイド<下幌呂散歩コース>

22 流域ガイド <雪裡川・芦別川>

24 ウォークガイド<鶴居フットパス>

26 流域ガイド<久著呂川・チルワツナイ川>

27 ウォークガイド<キラコタン岬>

28 酪農郷と湿原とスローフードを巡る旅

30 もっと知りたい！鶴居村

作 成 者

発 行 者

発 行 年 月

価 格

企画制作：北海道環境財団

釧路湿原自然再生協議会、鶴居村、NPO法人美しい村・鶴居村観光協会

2014年5月

1,300円



## 内 容

P01 はじめに  
自然の番人宣言

P02 収録鳥名一覧

P03-04 くしろ観察MAP

P05-16 鳥名・時期・生息環境等

アオサギ・アオジ・アカエリカイツブリ・アカゲラ・アカハラ・アリスイ・ウグイス・エゾセンニュウ・エゾムシクイ・エナガ・オオジシギ・オオジュリン・オオハクチョウ・オオルリ・オオワシ・オジロワシ・カイツブリ・カケス・カッコウ・カワラヒワ・キバシリ・キビタキ・クマガラ・ケアシノスリ・ケイマフリ・コゲラ・ゴジュウカラ・コマドリ・コミズク・コムクドリ・コヨシキリ・コルリ・シジュウカラ・シマセンニュウ・センダイムシクイ・タンチョウ・ツツドリ・ノゴマ・ノビタキ・ハシブトガラ・ヒガラ・ヒシクイ・ヒドリガモ・ベニマシコ・ホオジロガモ・マキノセンニュウ・ミソサザイ・ヤマゲラ

P17-18 野鳥観察ノート

裏面 持ち物チェックリスト

作成者	発行者	発行年月	価格
-----	-----	------	----

釧路観光連盟	*****	2016年10月改定	***
--------	-------	------------	-----





## 内 容

- P02-03 達古武で見られる水生動物について
- ・魚
  - ・ザリガニ
  - ・川虫
- P04-05 沢の生き物を観察する
- ・魚を探す  
    トラップを使って観察する
  - ・ザリガニ・川虫を探す
- P06-07 見つけたら記録しよう！
- P08-09 達古武の魚図鑑
- P10-11 達古武の川虫図鑑  
達古武・ザリガニ図鑑
- 裏面 達古武マップ

作 成 者	発 行 者	発 行 年 月	価 格
*****	環境省釧路自然 環境事務所	***	***



## 内 容

- P01-02 ヘルスツーリズムとは？  
くしろの魅力
- P03-04 HOKKAIDO KUSHIRO AREA MAP  
豊かな自然と観光資源に恵まれた地域
- P05-12 自然： 緑と、白と、水色が織りなす世界へ
- ・ 心うるおす、自然とのふれあいを
  - ・ 登山・トレッキング
  - ・ 心癒す、希少な植物たちの姿も
  - ・ 冬には別世界に。白く染まる自然を体験
  - ・ 特別天然記念物に出会う
  - ・ バードウォッチング
- P13-18 温泉：ほっとするくしろ温泉巡りの旅へ  
(阿寒湖温泉、川湯温泉、摩周温泉、鶴居村温泉、標茶・茅沼温泉、山花温泉、阿寒丹頂の里温泉、霧多布温泉)
- P19-26 食： 海と山が育む、くしろの“食”を楽しむ
- ・ くしろ旬海鮮カレンダー
  - ・ 広大な大地と豊かな土壌が育む (ブランド肉)
  - ・ 冷涼気候が育む大地の恵み (チーズ)
- P27-28 くしろイベントカレンダー
- P29-30 困ったときにはお気軽に！ 管内主要連絡先

作成者

発行者

発行年月

価格

くしろ圏観光キャンペーン推進  
協議会 (8市町村、釧路観光連  
盟、釧路総合振興局)

\*\*\*\*\*

2018年3月

\*\*\*

## 産業利用ガイドブック（仮称）の考え方

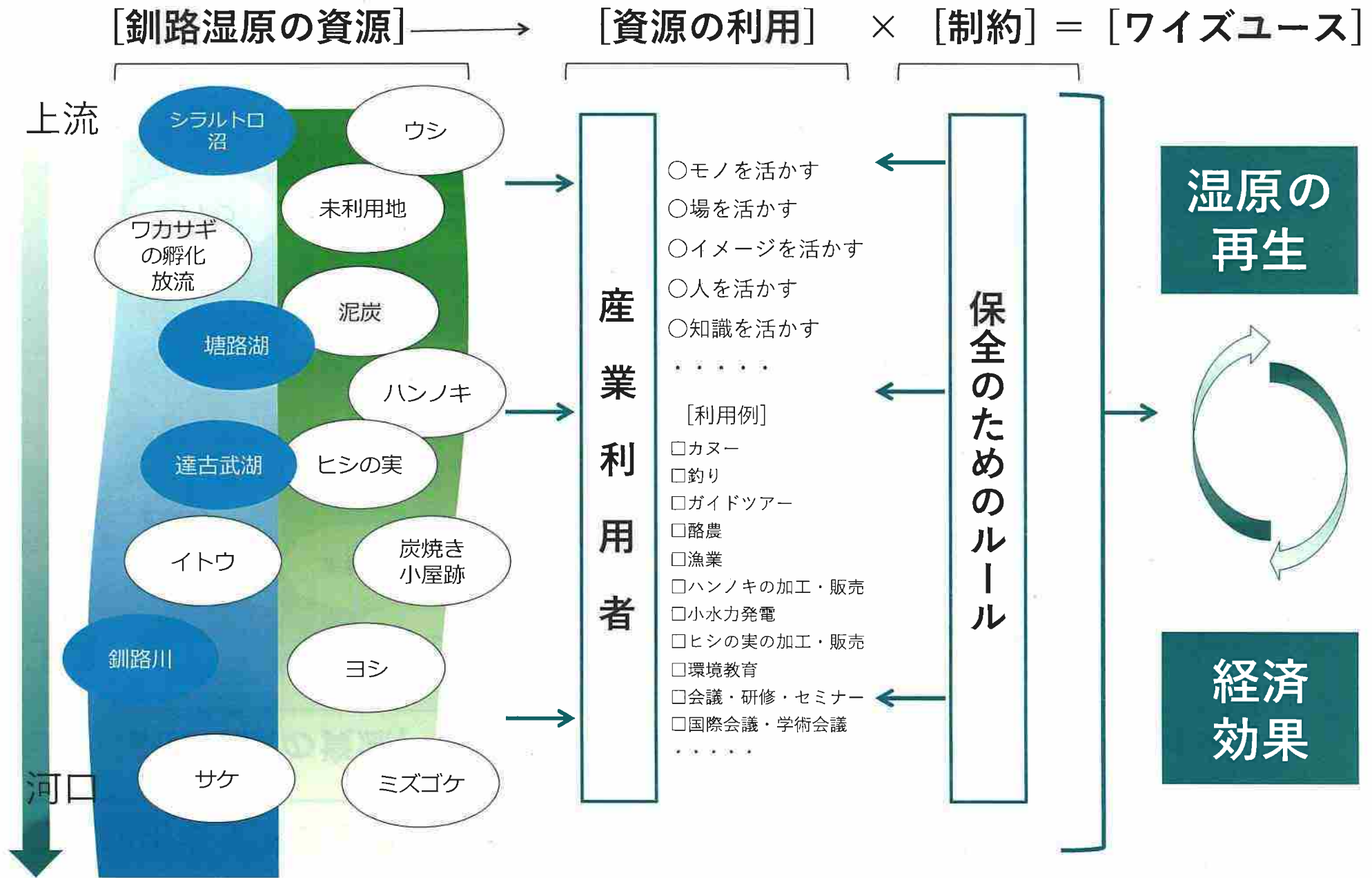
---

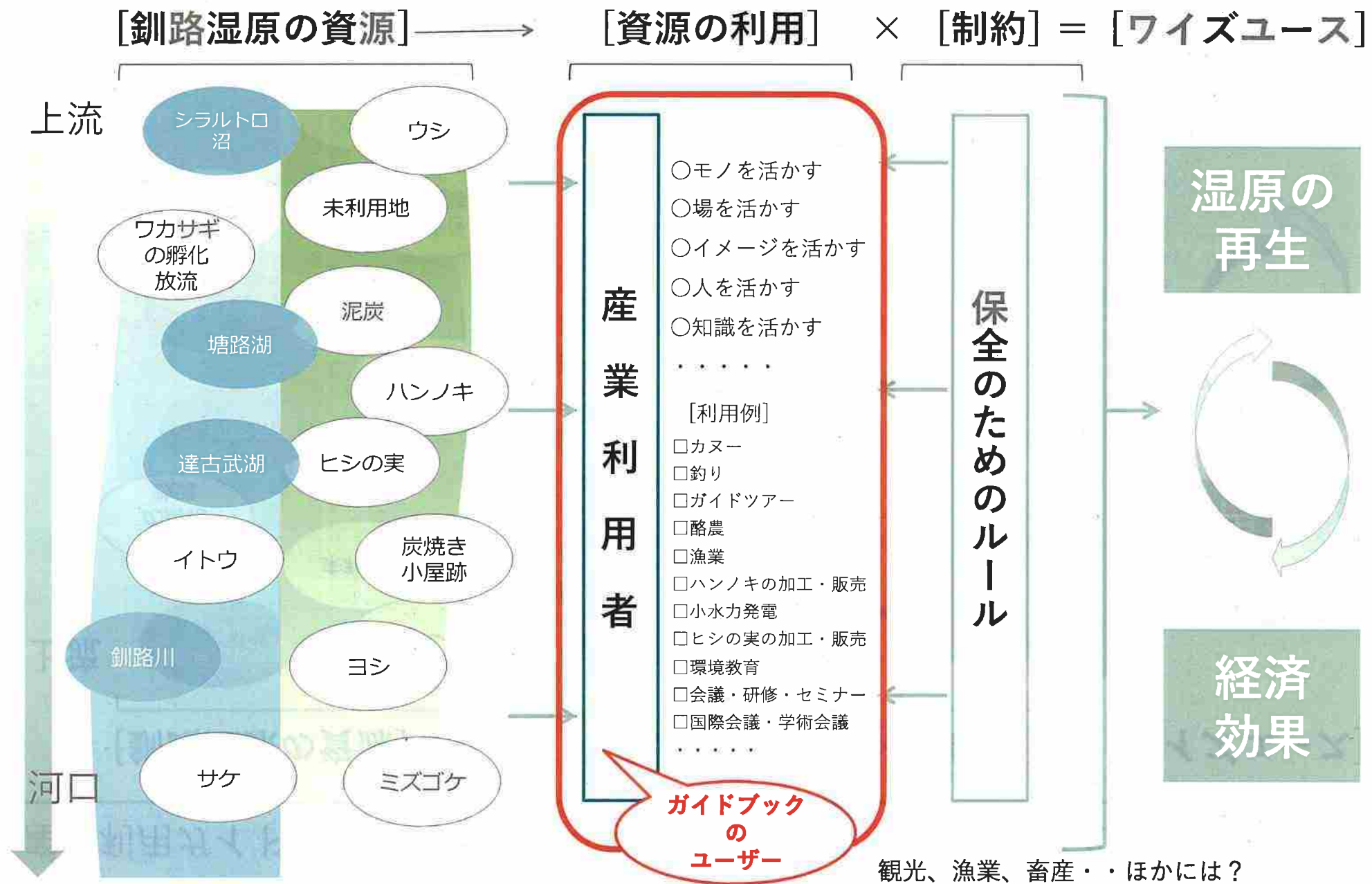
事務局からの提案

産業利用の  
タネ

# 釧路湿原の資源 × ルール







ちょっと他の事例を  
みてみよう



権座・水郷を守り育てる会（滋賀県・琵琶湖）  
→酒造会社と連携  
★酒米づくり・ヨシをつかったラベルづくり

ユーザーは  
**幅広い**  
(意外性がある)



いろいろな「資源」があり  
いろいろな「利用」の仕方がある  
・・・それによって  
ユーザーも**変わってくる**

「ガイドブックのユーザー」は限定できない



**[釧路湿原の資源]** → **[資源の利用]** × **[制約]** = **[ワイズユース]**

